



Verslag

Inspraakmoment Ketsstraat – Tuinbouwstraat

7 juni 2022
Districtshuis Borgerhout

Inleiding

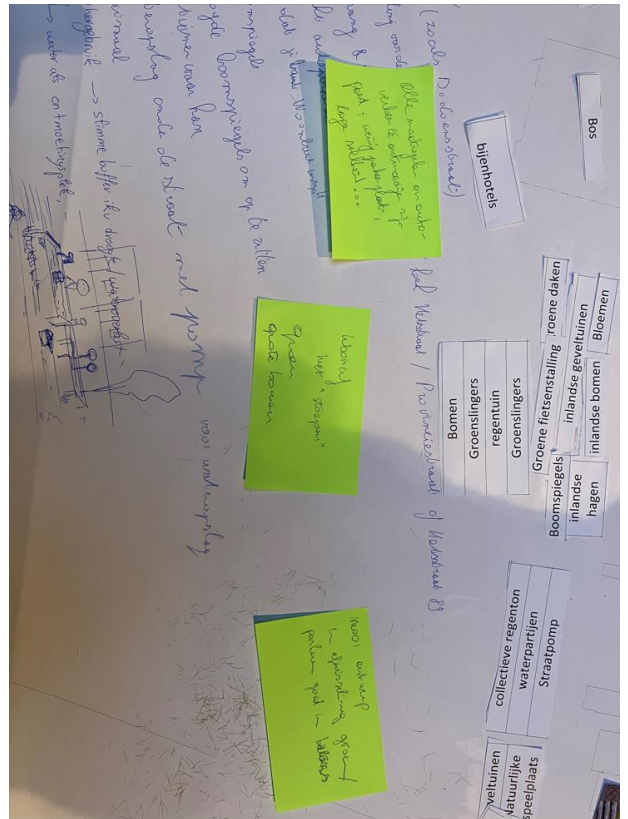

District Borgerhout en district Antwerpen investeren in een aangename woon- en leefomgeving. Samen met de bewoners willen we van de Ketsstraat en de Tuinbouwstraat toekomstbestendige straten maken. De ontwerpers maken binnenkort een eerste plan. Vooraf weten we graag wat de buurtbewoners wensen.

Tijdens dit inspraakmoment werden de resultaten bekeken van de online bevraging van april 2022. De aanwezige bewoners gingen ermee aan de slag: in 3 groepen tekenden zij op blanco grondplannen hun voorstellen uit. Nadien bekeken ze elkaars plannen en gaven zij met gekleurde post-its aan wat ze een goed, dan wel minder goed idee vonden.

Verslag

Deelnemers

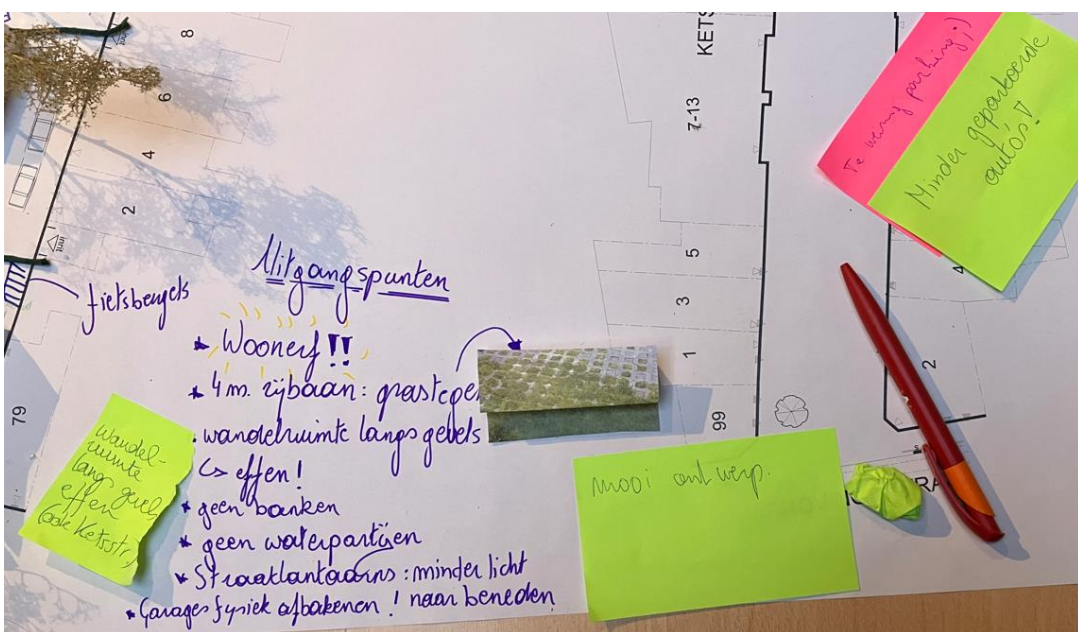
- Er waren 25 buurtbewoners aanwezig
- District Antwerpen: Isa Jollings (consulent Publieke Ruimte), Andries Gouweloose (communicatie en participatie Publieke Ruimte)
- District Borgerhout: Marij Preneel (districtsburgermeester), Robby Hermans (Wijkoverleg Borgerhout), Ellen De Schutter (consulent openbaar domein)
- Stad Antwerpen: Bonnie van der Burgh (projectleider)



- Tegengestelde enkelrichting('knip'):
Eenzijds enkelrichting van de Kroonstraat richting de Provinciestraat tot aan het kruispunt met de Van Geertstraat, anderzijds van de Provinciestraat richting de Kroonstraat tot aan het kruispunt met de Van Geertstraat.
Met een pleintje ter hoogte van de knip.
→ 1x groen
- Geschrankt parkeren
→ 2x groen (alle maatregelen om autoverkeer te ontmoedigen zijn goed: weinig parkeerplaats, lage snelheid. Afwisseling groen en parkeren goed in balans)
- Overdekte (groene) buurtfietsenstalling:
Op de hoek met de Provinciestraat of op braakliggend terrein tussen (Ketsstraat 89)
→ 2x groen (ook buurtparking voor auto's)
- Woonerf met grasdals / onverharde weg i.f.v. waterdoorlaatbaarheid
→ 3x groen (woonerf met veel groen; woonerf met voetpaden)
- Wateropvang onder de straat met pomp voor wateropslag – “straatpomp” – collectieve regenton
- Waterhergebruik:
 - Slimme buffer in kader van droogte/wateroverlast
 - Water(speel)element als ontmoetingsplek – waterpartijen
- Speel-/ontmoetingsruimte voor kinderen – natuurlijke speelplaats
- Bomen
→ 2x groen (grote bomen; valse christusdoorn)
- Inlandse bomen/hagen/geveltuinen
- Grote boomspeiegels met verhoogde rand als zitbank
→ 1x groen

- Bloemen
 - 1x groen (in de boomspiegels)
- Groenslingers en geveltuinen waar het kan
- Groene daken en regentuinen
- Bijenhôtels en vogelkastjes

VOORSTEL 3 - Tuinbouwstraat



- Woonerf
 - ➔ 2x groen (mooi ontwerp, niet te veel geparkeerde auto's)
 - ➔ 1x rood (te weinig parking)
- 4m rijweg met grastegels
- Geen voetpaden, wandelruimte langs gevels op gelijke hoogte met rijweg
 - ➔ 1x groen (ook in Ketsstraat)
- Geen banken
- Geen waterpartijen
- Straatlantaarns: minder licht – enkel naar beneden gericht
- Toegang tot garages fysiek afbakenen
- Fietsbeugels ter hoogte van nr 42 en nr 7 en naast inrit van nr 2
- Groenslingers met geur
- Beplanting:
 - Wintervast: lavendel, vingerhoedskruid, stokrozen
 - Niet allemaal in plantenbakken

Meer informatie

Voor meer informatie kan je terecht bij de medewerkers van

- Team Publieke Ruimte van district Antwerpen via participatie.2018@antwerpen.be
- Wijkoverleg Borgerhout via wijkoverleg.borgerhout@antwerpen.be

Volg het verloop van het ontwerp van de heraanleg via:

