

Afdeling Zeeschelde - Zeekanaal  
Anna Bijnsgebouw  
Lange Kievitstraat 111-113 b44  
2018 Antwerpen  
T 03 224 67 11 - F 03 224 67 05  
[vlaamsewaterweg.be](http://vlaamsewaterweg.be)

Departement Omgeving

<b>uw bericht van</b> 02/09/2019	<b>uw kenmerk</b> RUP_11002_214_ 10032_00001	<b>ons kenmerk</b> U20191016004	<b>bijlagen</b>
<b>vragen naar/e-mail</b> Melina Lê Melina.le@vlaamsewaterweg.be		<b>telefoonnummer</b> 03 224 67 18	<b>datum</b> 16/10/2019

Betreft: ZEESCHELDE - ANTWERPEN – RUP Friendship site

Geachte,

Verwijzend naar uw vraag voor advies van 2 september 2019 in verband met bovengenoemde RUP vindt u hieronder het gemotiveerde advies van De Vlaamse Waterweg nv ('DVW').

### **Integraal Waterbeheer**

Het gebied is in de huidige situatie reeds bijna volledig verhard. Waarschijnlijk gaan de mogelijkheden van infiltratie beperkt zijn gezien de ligging in de nabijheid van de dokken en de Schelde. DVW raadt dan ook aan om maximaal in te zetten op hergebruik van regenwater en de aanleg van groendaken. Nochtans is het inzetten op een maximale graad aan ontharding op deze locatie zeker (o.a. ruimtelijk en esthetisch) een meerwaarde. Er kan bijkomend ingezet worden op waterdoorlatende verharding.

### **Ruimtelijke ordening en technische bepalingen**

Binnen de huidige voorliggende planning voor de realisatie van het masterplan Scheldekaaien zijn er werken gepland in het kader van de kaaimuurstabilisatie en de waterkering van 2024 tot en met 2029 ter hoogte van deze site. Gelieve hiermee rekening te houden.

Hoogachtend

ir. Wim Dauwe  
afdelingshoofd  
afdeling Zeeschelde - Zeekanaal



Digitaal ondertekend  
door Wim Dauwe  
(Signature)  
Datum: 2019.10.16  
08:47:13 +02'00'



Vlaamse overheid



  
WONEN-VLAANDEREN

WONEN ANTWERPEN  
Lange Kievitstraat 111-113 bus 54  
2018 Antwerpen  
Tel.03-224 61 16 - Fax 03-224 61 12

Ruimtelijke planning

uw bericht van  
27/08/2019

uw kenmerk

ons kenmerk

bijlagen

vragen naar/e-mail  
Ivan Peeters  
Ivan.peeters@vlaanderen.be

telefoonnummer  
03-224 61 27

datum  
21/10/2019

**Betreft :** Adviesvraag over de startnota van het gemeentelijk ruimtelijk uitvoeringsplan RUP Friendshipsite

Geachte,

Onlangs ontvingen wij uw verzoek tot advies in het kader van de startnota van het voorgenomen gemeentelijk ruimtelijk uitvoeringsplan RUP Friendshipsite.

Door de besparingen op het vlak van personeel en middelen kan Wonen Antwerpen helaas niet elke adviesvraag ten gronde meer doornemen. U mag dan ook noteren dat Wonen Antwerpen geen opmerkingen heeft.

Hoogachtend,

Ivan Peeters,  
Directeur  
Wonen-Vlaanderen / Wonen Antwerpen

*io*  
*Steenbeek*



**Provincie  
Antwerpen**

Departement Ruimte, Erfgoed en Mobiliteit  
Dienst Ruimtelijke Planning

AANGETEKEND  
Stad Antwerpen  
Grote Markt 1  
2000 Antwerpen

**datum**  
**oms kenmerk**  
**contactpersoon**  
**onderwerp**

GemRUP-2019-0020 - Poststuk PU-2019-00184617  
LEROY Sophie | T 03 240 67 86  
[Sophie.LEROY@provincieantwerpen.be](mailto:Sophie.LEROY@provincieantwerpen.be)  
Gemeentelijk RUP 'Friendshipsite' te Antwerpen:  
Advies n.a.v. startnota

Geachte mevrouw,  
Geachte heer,

Als bijlage vindt u het advies van de deputatie d.d. 24 oktober 2019 met betrekking tot de startnota, conform artikel 2.2.18.§2 van de VCRO

Hoogachtend.

Namens de deputatie,  
Namens de provinciegriffier  
In opdracht

De gedeputeerde,

Wim Lux  
Departementshoofd

Luk Lemmens

Bijlage: advies startnota



**Provincie  
Antwerpen**



**208 PoD**

**D E P O S T**

**Lijst van de aangetekende zendingen**

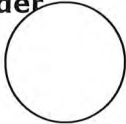
**AFGIFTE IN GETAL**

Afgegeven op:.....

Aantal:.....Nr...../.....

Door

**Afzender**



PROVINCIE ANTWERPEN  
Naam: Departement Ruimte, Erfgoed en Mobiliteit  
Adres: Koningin Elisabethlei 22  
B-2018 Antwerpen

Advies Startnota - Antwerpen - Friendshipsite - GemRUP-2019-0020

Barcode-etiket	Bestemming	Adres (straat, nr, plaats van bestemming)	aard van de zending (1)
	Stad Antwerpen	Grote Markt 1 2000 Antwerpen	

(1) In te vullen door het postkantoor

**Mededeling**

Vermeld uw naam en adres op de zending om vertraging te voorkomen in geval van terugzending naar de afzender. Overeenkomstig onze algemene verkoopsvoorwaarden (art.VIII §3) wordt in binnenlandse dienst een klacht enkel aanvaard mits voorlegging van het ontvangstbewijs en ingediend binnen de 6 maanden te rekenen vanaf de afgifte datum (in internationale dienst binnen 1 jaar te rekenen vanaf de dag na de afgifte).

**De Post- N. V. van publiek recht -Muntcentrum -1000 BRUSSEL -BR. 566.374- BE  
214.596.464**

02/05/01 - Bon D 5077 - Code 155501 -



*Antwerpen - Gemeentelijk ruimtelijk uitvoeringsplan 'Friendshipsite'*  
ADVIES n.a.v. startnota

---

## 1. Doel van het advies

---

Conform artikel 2.2.18.§1 van de VCRO is het college van burgemeester en schepenen belast met **de opmaak van gemeentelijke ruimtelijke uitvoeringsplannen (RUP's) en neemt zij de nodige** maatregelen voor de samenstelling van het planteam en voor het voeren van het geïntegreerde planningsproces, vermeld in artikel 2.2.1. van de VCRO.

Conform artikel 2.2.18.§2 van de VCRO vraagt het college van burgemeester en schepenen advies over de startnota aan de deputatie.

Huidig advies wordt uitdrukkelijk beperkt tot de inhoud van de startnota, zoals bepaald in artikel 2.2.4.§2 van de VCRO. Met huidig advies wordt op geen enkele wijze afbreuk gedaan aan de beoordelingsruimte die de deputatie zich voorbehoudt in zijn latere adviesverlening, voorzien door de VCRO.

Op basis van de adviezen en reacties zal de startnota worden herwerkt tot een scopingnota met o.a. beschrijving van de te onderzoeken ruimtelijke aspecten en de effectenbeoordelingen die moeten worden uitgevoerd alsook de methode ervan.

## 2. Bespreking

---

### 2.1. Algemeen

Voorliggend RUP voldoet aan de inhoudelijke voorschriften van art. 2.2.4§2 van de VCRO.

### 2.2. Ruimtelijke ordening

Het RUP dient verenigbaar te zijn met het bestaand beleidskader. In het kader van de advisering over het (voor-)ontwerp zal nagegaan worden of het RUP in overeenstemming is met het RSPA en het GRS.

Er zijn geen provinciale uitvoeringsplannen of andere provinciale projecten/acties in of in de nabije omgeving van het gemeentelijk RUP.

### 2.3. Wonen

Het RUP zal een divers woonaanbod voorzien. Momenteel is niet duidelijk welke type woningen worden voorzien, welk aantal, en of er ook ingezet wordt op bv. sociaal wonen en levensloopbestendig wonen. Er wordt gevraagd dit verder te verduidelijken.

## 2.4. Mobiliteit

### 2.4.1. Opmerkingen m.b.t. de effectenrapportage

Het RUP verwijst in verschillende hoofdstukken naar tramlijn 7 en tramlijn 70. De Lijn heeft echter gemeld dat tramlijn 70 niet meer over de Londenbrug zal rijden en dus het plangebied niet meer zal ontsluiten. Er wordt gevraagd dit te actualiseren.

Op p.55 e.v. wordt de vergelijking gemaakt tussen de huidige en toekomstige verkeersgeneratie van het plangebied. Er wordt vermeld **"Afhankelijk van het moment van de dag is er soms zelfs een afname van het verkeer." en ook "Tijdens het drukste ochtendspitsuur wordt een afname van de intensiteiten in de omgeving verwacht."**. Uit de vergelijkende tabel blijkt echter op geen moment een verlaging van de netto-verkeersgeneratie in het toekomstig scenario ten opzichte van het huidige scenario. Er wordt gevraagd de conclusie aan te passen conform de vergelijkingstabel.

## 2.5. Mens – ruimtelijke aspecten

### 2.5.1. Opmerkingen m.b.t. de effectenrapportage

Het RUP voorziet wonen op gelijkvloers in de Bataviastraat. Geluidshinder van de tram(keerlus) mag hier zeker niet onderschat worden. Een doordachte invulling van de functies en ruimtes aan de straatzijde en van het binnenhof is hierbij van belang. Er wordt gevraagd dit verder te onderzoeken alsook of er extra maatregelen nodig zijn.

## 2.6. Biodiversiteit en klimaat

### 2.6.1. Opmerkingen m.b.t. de effectenrapportage

Het RUP onderzoekt geen discipline **'biodiversiteit'** of **'klimaat'**. Nochtans zou de inrichting van het te realiseren binnenhof (vb. met stadslanbouw, wadi, enz.) voor positieve effecten hierop kunnen zorgen. Daarnaast speelt het ook een belangrijke rol in het creëren van rust en stilte voor de bewoners binnen het bouwblok. Er wordt gevraagd dit verder te onderzoeken alsook de link te verduidelijken met het groenplan voor het Eilandje.

## 3. Procedure

---

### 3.1. Procedure

Momenteel bevindt het voorgenomen RUP zich in de fase van raadpleging en advisering over de startnota. Naast de startnota wordt ook de procesnota ter inzage gelegd voor het publiek. De procesnota beschrijft het verloop van het planningsproces. De start- en de procesnota liggen ter inzage van 3 september tot en met 1 november 2019.

### 3.2. Aandachtspunten procedure

- Het college van burgemeester en schepenen moet de startnota, de adviezen, de reacties en het verslag van het participatiemoment aan de bevoegde dienst voor milieueffectenrapportage en veiligheidsrapportage bezorgen binnen een termijn van tien dagen na het afsluiten van de termijn van de publieke raadpleging.
- De resultaten van de raadpleging en advisering moeten verwerkt worden in een evolutieve scopingsnota.
- De procesnota kan in de loop van het planningsproces aangevuld worden met gewijzigde of nieuwe processtappen, **stakeholders, tussentijdse beslissingen, participatiemomenten,...**
- Een aangepaste procesnota of scopingsnota moeten deze op dezelfde wijze gepubliceerd worden als de oorspronkelijke procesnota of scopingsnota.



## Advies

**Datum:** 04/09/2019  
**Van:** GECORO  
**Betreft:** RUP Friendship site

---

### **Advies GECORO Antwerpen over startnota RUP Friendship site**

Met het oog op adviesverlening op de startnota van 28 juni 2019, georganiseerd door SW/Ruimte, werd op 4 september 2019 de startnota en procesnota 'RUP Friendship site' voorgesteld aan GECORO Antwerpen.





De GECORO wil volgend advies op de startnota en procesnota naar voor brengen.

### **Advies mbt. overeenstemming met het s-RSA, proces en plangebied**

In 2002 werd het Masterplan Eilandje goedgekeurd waarbij wordt uitgegaan van de transformatie van het Eilandje naar een levendige en leefbare stadswijk op basis van een aantal strategische interventies. Daarbij wordt bijzondere aandacht besteed aan de kwalitatieve uitbouw van het publieke domein met de vele dokken en wordt er ingezet op het herbestemmen van beeldbepalende gebouwen en nieuwe invulprojecten. In de diverse beeldkwaliteitsplannen werd er verder in detail ingegaan op de buitenruimte en architectuur en er werd een water- en groenplan opgemaakt.

Dit Masterplan Eilandje werd vervolgens juridisch vertaald in het **Bijzonder Plan van Aanleg Eilandje** en in 2005 door de Gemeenteraad definitief aanvaard.

Er werd vervolgens een gemeentelijk ruimtelijk uitvoeringsplan (RUP) voor het volledige Eilandje opgemaakt, dat op 27 juni 2011 definitief werd vastgesteld door de gemeenteraad (jaarnummer 846), gevolgd door een definitieve vaststelling door de deputatie van de Antwerpse provincieraad op 1 september 2011. Het RUP behandelt de ontwikkeling van drie wijken: De Oude Dokken, waar de Friendship site zich bevindt, de Montevideowijk en de Cadixwijk.

Het RUP Eilandje vervangt hierdoor het BPA Eilandje, het eerder opgemaakt RUP Cadix en het gewestplan. De voorschriften en het grafisch plan werden zoveel mogelijk vereenvoudigd en qua opbouw en formulering in overeenstemming gebracht met het RUP Binnenstad.

Het ruimtelijk uitvoeringsplan (RUP) Friendship site betreft een partiële herziening van bestaande RUP Eilandje. Het doel is de Friendship site, gezien de gunstige en strategische locatie, te ontwikkelen tot één samenhangend en levendig bouwblok. Het plangebied omvat vandaag twee zones gelegen tussen de Londen-Amsterdamstraat, Sint-Laureiskaai, Rijnkaai en Bataviastraat.

Het noordelijk deel ligt vandaag volgens het RUP Eilandje in de zone voor centrumontwikkelingen Ce4 (B1) en het zuidelijk deel in de zone voor wonen Wo2 (B2). Deze site omvat de Friendship building (een verouderd kantoorgebouw), een servicestation van Total, een braakliggend terrein met parkeervoorziening, een tractiestation van De Lijn en openbaar domein.

De aanleiding voor de gedeeltelijke herziening van het RUP Eilandje is het mogelijk maken van een wijziging van de bouwmogelijkheden die vandaag planologisch geldig zijn. De opzet is om, door het opheffen van de Dinantstraat, deze drie bouwvelden (B1 + B2 + Dinantstraat) te ontwikkelen tot één integrale en geïntegreerde bouwblokontwikkeling. Hierdoor zijn nieuwe ruimtelijke configuraties mogelijk zoals het creëren van een centrale groene buitenruimte in het hart van het bouwblok.

De ontwikkeling van de Friendship site blijft met andere woorden aansluiten bij de huidige doelstellingen van het RUP Eilandje.

In het kader van deze gewenste ontwikkeling is in 2017 een samenwerking opgezet tussen AG VESPA en een private ontwikkelaar (Cores), beide substantiële grondeigenaars van het plangebied. Daarnaast hebben ook Total, De Lijn en de stad Antwerpen delen van de grond in eigendom. AG VESPA en Cores hebben de ambitie om voor deze strategische en belangrijke zichtlocatie in de stad de programmaonderdelen wonen (verscheidenheid aan woontypologieën), werken, een levendige en aantrekkelijke stedelijke plint met integratie van een servicestation (van Total) en een ondergrondse parking te verknopen tot een kwaliteitsvol en geïntegreerd stadsproject.

Het RUP wordt opgemaakt in uitvoering van het strategische ruimtelijk structuurplan (s-RSA) en moet het generiek beleid van het s-RSA mee operationaliseren. De relatie met de doelstellingen van het generiek





beleid en de doorwerking hiervan in het RUP en de randvoorwaarden vanuit het actief beleid van het s-RSA zijn beschreven in de planningscontext van de startnota.

Kaderend binnen het s-RSA wordt het plangebied voor het RUP Friendship site opgenomen binnen de visie van het Eilandje fase 1 met de deelwijken Oude Dokken, Montevideowijk- en Cadixwijk. Deze wijken, die ruimtelijk ‘samenkomen’ ter hoogte van de Friendship site, worden binnen het strategisch of actief beleid aangeduid als onderdelen van de strategische ruimte ‘harde ruggengraat’ en geselecteerd als hefboomproject.

De ambitie van het s-RSA is om het Eilandje te ontwikkelen tot een aangename woonwijk aan het water. Hierbij is de visie van het Masterplan Eilandje geïmplementeerd in het richtinggevend deel van het s-RSA. Bij de herontwikkeling wordt uitgegaan van de bestaande historische en maritieme identiteit van het voormalig havengebied. Het s-RSA stelt daarnaast dat op het Eilandje de Antwerpse skyline vervolledigd kan worden door in te zetten op hoogbouwprojecten. Op die manier kan een dens stedelijk programma worden gecreëerd waarbij tevens rekening wordt gehouden met de openheid die het Eilandje kenmerkt en waarbij de vele doorzichten behouden blijven.

#### **Advies mbt. stedenbouwkundig ontwerp of voorstudie**

Kristien Mariën (Sweco) geeft toelichting over de startnota van het RUP Friendship site. Aanvullend geeft Koen Drossaert (HUB-architecture) toelichting bij m.b.t. het stadsontwerp, het stadsbeeld en het stedelijk functioneren van het project in het kader van het hoogbouwrapport.

Na deze toelichtingen wordt door de leden bijkomend duiding gevraagd over onder meer:

- De architecturale uitgangspunten;
- De integratie van het bestaande benzinstation van Total (omvang, locatie, impact op de toegang, het binnengebied en het project in zijn geheel);
- De motivering van de plaatsing van de hoogbouwaccenten als versterking van de Scheldebocht en i.f.v. de beleving van het binnengebied;
- Het parkeren binnen de site, tevens rekening houdend met de voorziene functies van het benzinstation (bv. m.b.t. deelwagens);
- De mogelijke hypotheek die het benzinstation kan leggen wanneer de toekomst autoluw wordt (belang van flexibiliteit/nabestemming);
- Het gebrek aan ambitie m.b.t. de publieke ruimte terwijl de site over een bovenlokale impact beschikt;
- Het gebrek aan ambitie m.b.t. publieke voorzieningen (cultuur, horeca, buurtfuncties, ... :beperkt in oppervlakte);
- Het gebrek aan ambitie m.b.t. klimaatadaptatie (groen, ventilatie, temperatuurregulering, schaduwcreatie, ...);
- De eigendomsstructuur;
- De mogelijk nadelige gevolgen van wind en schaduw op het binnengebied en de maatregelen bij de verdere uitwerking van het project;
- De mogelijkheden rond ‘betaalbaar wonen’.

De Gecoro wenst volgende aandachtspunten mee te geven in haar advies over de startnota van het RUP:

- Rekening houdende met de toekomstige ontwikkelingen (autoluwe zones) adviseert de Gecoro de nodige flexibiliteit in te bouwen (bv. d.m.v. een nabestemming in de stedenbouwkundige voorschriften) voor het tankstation van Total.



- De Gecoro ziet het groene binnenhof als een positief element in de ontwikkeling. De Gecoro vraagt dan ook expliciet de kwaliteit van deze groene ontharde ruimte zeker af te dwingen in het RUP.
- De Gecoro stelt dat het RUP te weinig ambitieus is op vlak van klimaatadaptatie en publieke voorzieningen. De poreusheid van het bouwblok wordt in vraag gesteld (nu gesloten bouwblok o.w.v. geluid en wind). De Gecoro vraagt een betere onderbouwing die vertrekt vanuit de visie van het s-RSA en het Masterplan Eilandje (harde, versteende omgeving Eilandje), aangevuld met ambities voor een klimaatadaptieve ontwikkeling o.b.v. huidige en/of nieuwe inzichten.
- De Gecoro stelt zich vragen bij het aandeel aan publiek domein dat verdwijnt. Het binnenhof krijgt immers een collectief maar privaat karakter, terwijl er nood is aan groene *publieke* ruimten die voor elkeen toegankelijk zijn. De Gecoro vraagt dan ook minstens om voldoende de publieke noden (publieke voorzieningen) op te nemen in ruil voor het aandeel openbaar domein dat opgegeven wordt.

Dit advies werd samen uitgebracht met het advies over het rapport locatiegeschiktheid mbt. het hoogbouwproject.

Antwerpen, 4 september 2019

Voor de GECORO

Voorzitter Bram Abrams  
Ondervoorzitters Geert De Blust, Mark Andries  
Inhoudelijk secretaris Katlijn Van der Veken  
Administratief secretaris Ludo Lorrendopt

From: Hendrickx Filip <filip.hendrickx@vlaanderen.be>  
Sent: vrijdag 25 oktober 2019 14:11  
To: Ruimtelijke planning  
Cc: Filip Smits; Joos Stephanie; Van Ballaer Bram; PARTHOENS Liliane  
Subject: advies RUP Friendshipsite

Geachte,

Het departement Omgeving zal in deze fase geen advies uitbrengen over het RUP Friendshipsite.

Met vriendelijke groeten,

Filip Hendrickx  
Ruimtelijk planner  
M. +32484952079  
T. +32(0)32246561

DEPARTEMENT OMGEVING  
Gebiedsontwikkeling, omgevingsplanning en projecten  
Lange Kievitstraat 111-113, bus 52, 2018 Antwerpen  
[www.omgevingvlaanderen.be](http://www.omgevingvlaanderen.be)



From: Poelmans Paul <Paul.Poelmans@fluvius.be>  
Sent: donderdag 17 oktober 2019 16:47  
To: Ruimtelijke planning  
Subject: RE: Aanvraag advies startnota RUP 'Friendshipsite', district Antwerpen

Beste Hans

Dank voor uw vraag.

Ik ben echter van mening dat wij in het kader van onze opdracht/verantwoordelijk betreffende het beheer en onderhoud van de glasvezelnetten van de stad Antwerpen en de haven van Antwerpen geen advies kunnen verstrekken betreffende het RUP rond de Friendshipsite te Antwerpen.

Hopende u hiermede voldoende te hebben geïnformeerd,

Met vriendelijke groet

Paul

in opdracht van Digipolis Antwerpen  
en  
in opdracht van de afdeling IT-Infrastructure Services  
van het Havenbedrijf

Paul Poelmans



Fluvius KTV Hoboken  
Teamleider Telecommunicatietoepassingen  
Boombekelaan 14  
2660 ANTWERPEN-HOBOKEN

03 8200 334  
[paul.poelmans@fluvius.be](mailto:paul.poelmans@fluvius.be)  
[www.fluvius.be](http://www.fluvius.be)

---

Van: Ruimtelijke planning <[Ruimtelijkeplanning@antwerpen.be](mailto:Ruimtelijkeplanning@antwerpen.be)>  
Verzonden: dinsdag 27 augustus 2019 14:28  
Aan: 'mrci-geomatic3d@mil.be' <[mrci-geomatic3d@mil.be](mailto:mrci-geomatic3d@mil.be)>; 'vincent.desmet@mil.be' <[vincent.desmet@mil.be](mailto:vincent.desmet@mil.be)>; 'urba@skeyes.be' <[urba@skeyes.be](mailto:urba@skeyes.be)>;  
Inspection ANR (<[Inspection@antwerpairport.aero](mailto:Inspection@antwerpairport.aero)> <[Inspection@antwerpairport.aero](mailto:Inspection@antwerpairport.aero)>; 'Mer.Delijjn.Ant@delijn.be' <[Mer.Delijjn.Ant@delijn.be](mailto:Mer.Delijjn.Ant@delijn.be)>; 'mer@wenz.be' <[mer@wenz.be](mailto:mer@wenz.be)>; '51no.bureaudeardenar@infrabel.be' <[51no.bureaudeardenar@infrabel.be](mailto:51no.bureaudeardenar@infrabel.be)>; <[construction@colt.net](mailto:construction@colt.net)>; Heylen Jan <[jan.heylen@fluvius.be](mailto:jan.heylen@fluvius.be)>; Zaman Jonas <[Jonas.Zaman@fluvius.be](mailto:Jonas.Zaman@fluvius.be)>; Beyers Sven <[Sven.Beyers@fluvius.be](mailto:Sven.Beyers@fluvius.be)>; Poelmans Paul <[Paul.Poelmans@fluvius.be](mailto:Paul.Poelmans@fluvius.be)>; <[hans.huybreghs@vwt-belgium.be](mailto:hans.huybreghs@vwt-belgium.be)>;  
<[steven.vandenneucker@eurofiber.com](mailto:steven.vandenneucker@eurofiber.com)>; <[bob.boeren@telenetgroup.be](mailto:bob.boeren@telenetgroup.be)>; <[tim.lemaitre@engie.com](mailto:tim.lemaitre@engie.com)>; <[balder.wils@engie.com](mailto:balder.wils@engie.com)>;  
<[koenraad.cappon@mow.vlaanderen.be](mailto:koenraad.cappon@mow.vlaanderen.be)>; <[jens.rymen@portofantwerp.com](mailto:jens.rymen@portofantwerp.com)>  
CC: Ruimtelijke planning <[Ruimtelijkeplanning@antwerpen.be](mailto:Ruimtelijkeplanning@antwerpen.be)>; 'Kristien.Marien@swecobelgium.be' <[Kristien.Marien@swecobelgium.be](mailto:Kristien.Marien@swecobelgium.be)>; Simone van Gemert <[simone.vangemert@antwerpen.be](mailto:simone.vangemert@antwerpen.be)>; 'Van Den Bergh, Katrien (<[Katrien.VanDenBergh@swecobelgium.be](mailto:Katrien.VanDenBergh@swecobelgium.be)>' <[Katrien.VanDenBergh@swecobelgium.be](mailto:Katrien.VanDenBergh@swecobelgium.be)>; Jolijn Mathijssen <[jolijn.mathijssen@antwerpen.be](mailto:jolijn.mathijssen@antwerpen.be)>  
Onderwerp: Aanvraag advies startnota RUP 'Friendshipsite', district Antwerpen

Aanvraag advies startnota gemeentelijk ruimtelijk uitvoeringsplan (RUP) 'Friendshipsite', district Antwerpen

Beste  
Beste collega

In toepassing van artikel 2.2.18 §2 van de Vlaamse Codex Ruimtelijke Ordening (VCRO) vragen wij uw advies over de startnota voor het op te maken gemeentelijk ruimtelijk uitvoeringsplan (RUP) 'Friendshipsite', district Antwerpen.

De VCRO en het uitvoeringsbesluit over de adviserende instanties vindt u terug op 'www.ruimtelijkeordering.be'.

Mag ik u vragen ons uw advies uiterlijk de laatste dag van de terinzagelegging (1 november 2019) te bezorgen.  
Bij voorkeur digitaal aan: [ruimtelijkeplanning@stad.antwerpen.be](mailto:ruimtelijkeplanning@stad.antwerpen.be) of schriftelijk aan stad Antwerpen, Stadsontwikkeling/Omgeving/Ruimte, Grote Markt 1, 2000 Antwerpen.

De terinzagelegging loopt van 3 september 2019 tot en met 1 november 2019.

U kan de startnota van het RUP downloaden via de website van de stad Antwerpen:  
<https://www.antwerpen.be/info/5d3fea37c88d7b5fb379c23c/rupt-friendshipsite> of [www.antwerpen.be](http://www.antwerpen.be) zoekterm: RUP Friendshipsite.

Alvast bedankt

Met vriendelijke groeten

Hans Willems (SW)

**Hans Willems | Team Ruimte**

stad Antwerpen | Stadsontwikkeling | Omgeving

Francis Wellesplein 1, 2018 Antwerpen

✉ Grote Markt 1, 2000 Antwerpen

gsm +32 470 80 05 71 | tel. +32 3 338 23 27 | dienst +32 338 23 81

[www.antwerpen.be](http://www.antwerpen.be)

[facebook](#) | [twitter](#) | [instagram](#) | [linkedin](#)

**Proclaimer**

Vergissen is menselijk. Dus als deze e-mail, samen met eventuele bijlagen, niet voor u bestemd is, vragen we u vriendelijk om dat te melden aan de afzender. Deze e-mail en de bijlagen zijn namelijk officiële documenten van de stad Antwerpen. Ze kunnen vertrouwelijke of persoonlijke informatie bevatten. Als stad nemen we privacy heel serieus en willen we als een goede huisvader waken over de vertrouwelijkheid van documenten. Als u dit bericht per vergissing hebt ontvangen of ergens hebt gevonden, wees dan zo eerlijk om het meteen te verwijderen en het niet verder te verspreiden of te kopiëren.

Fluvius is de fusie van de netbedrijven Eandis en Infrax. <https://www.fluvius.be/disclaimer>

From: Zaman Jonas <Jonas.Zaman@fluvius.be>  
Sent: dinsdag 17 september 2019 8:35  
To: Ruimtelijke planning  
Cc: Heylen Jan  
Subject: RE: Aanvraag advies startnota RUP 'Friendshipsite', district Antwerpen

Beste,

Tijdens enkele coördinatievergaderingen voorgaand op deze startnota zijn de pijnpunten al besproken m.b.t. onze nutsleidingen (Fluvius, ex-Eandis).

Omwille van het innemen van het (tot nu) openbare domein op zowel 'de Driehoek' als in de Dinantstraat moeten wij onze leidingen verplaatsen en de openbare verlichting verwijderen. Of en waar er nieuwe openbare verlichting moet komen zal besproken moeten worden met de dienst openbare verlichting bij de stad Antwerpen.

Ook onze distributiecabine t.h.v. de Dinantstraat kan niet behouden blijven en zal verplaatst moeten worden in het project naar een nieuwe locatie aan de kant van de Bataviastraat, zo dicht mogelijk bij de Sint Laureiskaai.

Alle aanpassingen aan ons net die gebeuren i.f.v. het project zullen aangerekend worden.

Met vriendelijke groeten,  
Jonas Zaman



Regio Antwerpen – Ontwerp Netten  
Merkssemssteenweg 233  
2100 Deurne

09 263 68 75  
0473 90 89 56  
[www.fluvius.be](http://www.fluvius.be)

---

Van: Ruimtelijke planning <[Ruimtelijkeplanning@antwerpen.be](mailto:Ruimtelijkeplanning@antwerpen.be)>

Verzonden: dinsdag 27 augustus 2019 14:28

Aan: 'mrci-geomatic3d@mil.be' <[mrci-geomatic3d@mil.be](mailto:mrci-geomatic3d@mil.be)>; 'vincent.desmet@mil.be' <[vincent.desmet@mil.be](mailto:vincent.desmet@mil.be)>; 'urba@skeyes.be' <[urba@skeyes.be](mailto:urba@skeyes.be)>; 'Inspection ANR' <[Inspection@antwerpairport.aero](mailto:Inspection@antwerpairport.aero)> <[Inspection@antwerpairport.aero](mailto:Inspection@antwerpairport.aero)>; 'Mer.Delijnt.Ant@delijnt.be' <[Mer.Delijnt.Ant@delijnt.be](mailto:Mer.Delijnt.Ant@delijnt.be)>; 'mer@wenz.be' <[mer@wenz.be](mailto:mer@wenz.be)>; '51no.bureauderdener@infrabel.be' <[51no.bureauderdener@infrabel.be](mailto:51no.bureauderdener@infrabel.be)>; [construction@colt.net](mailto:construction@colt.net); Heylen Jan <[jan.heylen@fluvius.be](mailto:jan.heylen@fluvius.be)>; Zaman Jonas <[Jonas.Zaman@fluvius.be](mailto:Jonas.Zaman@fluvius.be)>; Beyers Sven <[Sven.Beyers@fluvius.be](mailto:Sven.Beyers@fluvius.be)>; Poelmans Paul <[Paul.Poelmans@fluvius.be](mailto:Paul.Poelmans@fluvius.be)>; [hans.huybreghts@vwt-belgium.be](mailto:hans.huybreghts@vwt-belgium.be); [steven.vandenneucker@eurofiber.com](mailto:steven.vandenneucker@eurofiber.com); [bob.boeren@telenetgroup.be](mailto:bob.boeren@telenetgroup.be); [tjm.lemaitre@engie.com](mailto:tjm.lemaitre@engie.com); [balder.wils@engie.com](mailto:balder.wils@engie.com); [koenraad.cappon@mow.vlaanderen.be](mailto:koenraad.cappon@mow.vlaanderen.be); [jens.rymen@portofantwerp.com](mailto:jens.rymen@portofantwerp.com)

CC: Ruimtelijke planning <[Ruimtelijkeplanning@antwerpen.be](mailto:Ruimtelijkeplanning@antwerpen.be)>; 'Kristien.Marien@swecobelgium.be' <[Kristien.Marien@swecobelgium.be](mailto:Kristien.Marien@swecobelgium.be)>; Simone van Gemert <[simone.vangemert@antwerpen.be](mailto:simone.vangemert@antwerpen.be)>; 'Van Den Bergh, Katrien' <[Katrien.VanDenBergh@swecobelgium.be](mailto:Katrien.VanDenBergh@swecobelgium.be)> <[Katrien.VanDenBergh@swecobelgium.be](mailto:Katrien.VanDenBergh@swecobelgium.be)>; Jolijn Mathijssen <[jolijn.mathijssen@antwerpen.be](mailto:jolijn.mathijssen@antwerpen.be)>

Onderwerp: Aanvraag advies startnota RUP 'Friendshipsite', district Antwerpen

Aanvraag advies startnota gemeentelijk ruimtelijk uitvoeringsplan (RUP) 'Friendshipsite', district Antwerpen

Beste  
Beste collega

In toepassing van artikel 2.2.18 §2 van de Vlaamse Codex Ruimtelijke Ordening (VCRO) vragen wij uw advies over de startnota voor het op te maken gemeentelijk ruimtelijk uitvoeringsplan (RUP) 'Friendshipsite', district Antwerpen.

De VCRO en het uitvoeringsbesluit over de adviserende instanties vindt u terug op '[www.ruimtelijkeordering.be](http://www.ruimtelijkeordering.be)'.

Mag ik u vragen ons uw advies uiterlijk de laatste dag van de terinzagelegging (1 november 2019) te bezorgen.

Bij voorkeur digitaal aan: [ruimtelijkeplanning@stad.antwerpen.be](mailto:ruimtelijkeplanning@stad.antwerpen.be) of schriftelijk aan stad Antwerpen, Stadsontwikkeling/Omgeving/Ruimte, Grote Markt 1, 2000 Antwerpen.

De terinzagelegging loopt van 3 september 2019 tot en met 1 november 2019.

U kan de startnota van het RUP downloaden via de website van de stad Antwerpen:

<https://www.antwerpen.be/info/5d3fea37c88d7b5fb379c23c/rup-friendshipsite> of [www.antwerpen.be](http://www.antwerpen.be) zoekterm: RUP Friendshipsite.

Alvast bedankt

Met vriendelijke groeten

Hans Willems (SW)

Hans Willems | Team Ruimte  
stad Antwerpen | Stadsontwikkeling | Omgeving  
Francis Wellesplein 1, 2018 Antwerpen  
☒ Grote Markt 1, 2000 Antwerpen  
gsm +32 470 80 05 71 | tel. +32 3 338 23 27 | dienst +32 338 23 81  
[www.antwerpen.be](http://www.antwerpen.be)  
[facebook](https://www.facebook.com/hans.willems) | [twitter](https://twitter.com/hans.willems) | [instagram](https://www.instagram.com/hans.willems) | [linkedin](https://www.linkedin.com/in/hans.willems)

**Proclaimer**

Vergissen is menselijk. Dus als deze e-mail, samen met eventuele bijlagen, niet voor u bestemd is, vragen we u vriendelijk om dat te melden aan de afzender. Deze e-mail en de bijlagen zijn namelijk officiële documenten van de stad Antwerpen. Ze kunnen vertrouwelijke of persoonlijke informatie bevatten. Als stad nemen we privacy heel serieus en willen we als een goede huisvader waken over de vertrouwelijkheid van documenten. Als u dit bericht per vergissing hebt ontvangen of ergens hebt gevonden, wees dan zo eerlijk om het meteen te verwijderen en het niet verder te verspreiden of te kopiëren.

Fluvius is de fusie van de netbedrijven Eandis en Infrax. <https://www.fluvius.be/disclaimer>





**LEM Antwerpen NV**  
Luchthaven Antwerpen  
Luchthavenlei z/n  
2100 Antwerpen

Hans Willems  
stad Antwerpen  
Grote Markt 1  
2000 Antwerpen

**Uw kenmerk**

**Ons kenmerk**

V/OBST/VC/2019-257

**Vragen naar / e-mail**

Inspection@antwerpairport.aero

**Telefoonnummer**

03/285.65.32

**Datum**

3/09/2019

Betreft: Vooradvies RUP Friendshipsite district Antwerpen

Geachte,

De luchthavendirectie heeft **geen bezwaar** tegen bovenvermeld dossier.  
De luchthavendirectie kan als volgt mededelen dat de maximale toegelaten bouwhoogte op de aangevraagde locatie **131,43 m TAW** (zeeniveau) bedraagt.

De aangevraagde hoogte bedraagt / m **TAW**.

Bij gebruik van bouwkranen dient voorafgaandelijk de luchthaven om toestemming gevraagd aangezien dezelfde hoogtebeperkingen gelden als voor andere obstakels.  
Voor deze inlichtingen kan u terecht op de dienst luchthaveninspectie op het nummer 03/285.65.32 of [inspection@antwerpairport.aero](mailto:inspection@antwerpairport.aero)

Hoogachtend,

Wim Verbist  
Luchthavencommandant

## Adviesaanvraag Obstakels

**Dossiernaam** Vooradvies RUP Friendshipsite district Antwerpen

**Ons kenmerk** V/OBST/VC/2019-257

**Deel**

**Uw kenmerk**

### Gegevens aanvrager

**Bedrijf** stad Antwerpen

**Adres** Grote Markt 1  
2000 Antwerpen

**Contactpersoon** Hans Willems

**Telefoon** 0470800571

**E-mail** Ruimtelijkeplanning@antwerpen.be

### Gegevens obstakel

- |  |  |
|--|--|
| <input checked="" type="checkbox"/> Bouwaanvraag nieuwbouw | <input type="checkbox"/> Windturbine       |
| <input type="checkbox"/> Bouwaanvraag renovatie            | <input type="checkbox"/> Zendmast          |
| <input type="checkbox"/> Torenkraan                        | <input type="checkbox"/> Hoogspanningsmast |
| <input type="checkbox"/> Telescopische kraan               | <input type="checkbox"/> Andere            |

**Coördinaten Lambert** X Y

**Coördinaten WGS84** 51°13'49,72" N 4°24'11,72" E

**Hoogte obstakel boven maaiveld** / m

**Hoogte maaiveld (TAW)** 6,83 m

**Hoogste punt obstakel (TAW)** / m

**Maximaal toegelaten hoogte (TAW)** 131,43 m

**Meest kritieke vlak** Conical surface

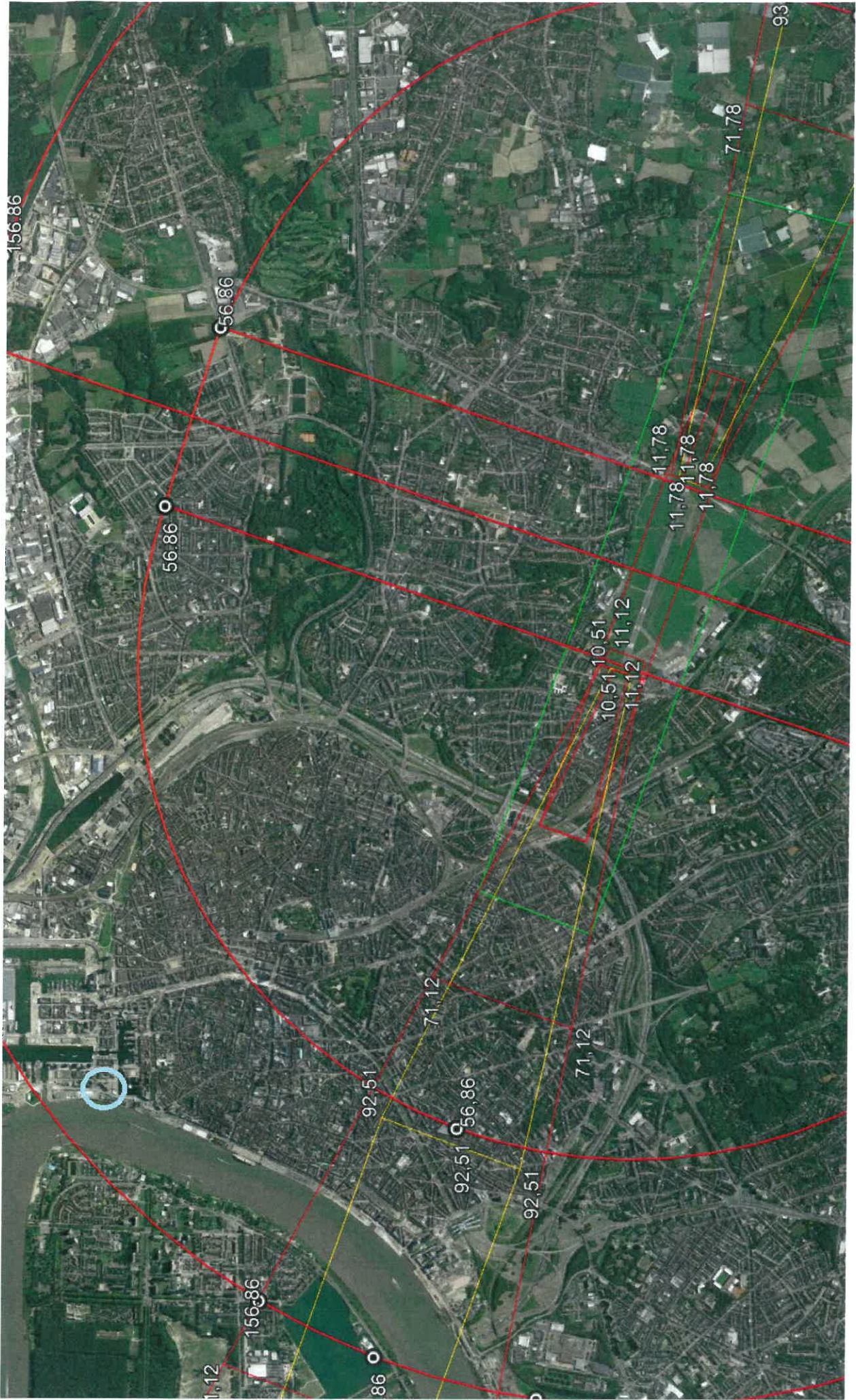
### Advies

- Positief advies  
 Positief advies mits bebakening  
 Negatief advies

Opgesteld op 3/09/2019 door Vincent Cuyvers









Aan de initiatiefnemer van het RUP

**Afdeling Gebiedsontwikkeling,  
Omgevingsplanning en -projecten**  
Team Externe Veiligheid  
Koning Albert II-laan 20 bus 8  
1000 Brussel  
T 02 553 03 55  
[seveso@vlaanderen.be](mailto:seveso@vlaanderen.be)

<b>uw bericht van</b>	<b>uw kenmerk</b>	<b>ons kenmerk</b> RVR-AV-1067	<b>bijlagen</b>
<b>vragen naar/e-mail</b> Erwin Mariën <a href="mailto:erwin.marien@vlaanderen.be">erwin.marien@vlaanderen.be</a>		<b>telefoonnummer</b> 02 553 78 64	<b>datum</b>

**Betreft: RUP 'Friendship-site' te Antwerpen  
(startnota - versie juni 2019)**

Geachte,

Met betrekking tot het in rubriek vermelde onderwerp vindt u hierbij het advies van het Team Externe Veiligheid van mijn directie.

Ter uitvoering van de Seveso-richtlijn<sup>1</sup> dient in het beleid inzake ruimtelijke ordening rekening gehouden te worden met de noodzaak om op langetermijnbasis voldoende afstand te laten bestaan tussen Seveso-inrichtingen enerzijds en aandachtsgebieden<sup>2</sup> anderzijds. Deze doelstelling wordt verwezenlijkt door het houden van toezicht op de vestiging van nieuwe Seveso-inrichtingen, op wijzigingen van bestaande Seveso-inrichtingen, en op nieuwe ontwikkelingen rond bestaande Seveso-inrichtingen.

Het advies van het Team Externe Veiligheid heeft specifiek betrekking op het aspect externe mensveiligheid zoals bedoeld in de Seveso-richtlijn, of, m.a.w., op de risico's waaraan mensen in de omgeving van Seveso-inrichtingen (kunnen) blootgesteld worden als gevolg van de aanwezigheid van gevaarlijke stoffen in die inrichtingen.

Het voorliggende RUP 'Friendship-site' beoogt de herontwikkeling van het betrokken gebied tot een samenhangend en levendig stadsdeel.

<sup>1</sup> Europese Richtlijn betreffende de beheersing van de gevaren van zware ongevallen waarbij gevaarlijke stoffen betrokken zijn.

<sup>2</sup> Aandachtsgebieden zoals gedefinieerd in het besluit van de Vlaamse regering van 26/01/2007 houdende nadere regels inzake de ruimtelijke veiligheidsrapportage ([BVR RVR]).

Om een inschatting te maken van het aspect externe mensveiligheid, dient het voorliggende RUP afgetoetst aan de criteria die werden opgenomen onder de vorm van een beslissingsdiagram in bijlage bij het besluit van de Vlaamse regering van 26/01/2007 houdende nadere regels inzake de ruimtelijke veiligheidsrapportage ([BVR RVR]).

Hieronder vat het Team Externe Veiligheid de resultaten en de conclusie van zijn onderzoek samen. Hij gaat daarbij uit van volgende elementen uit de startnota:

- Het voorgenomen plan vormt geen kader voor de ontwikkeling van Seveso-inrichtingen.
- Het voorgenomen plan staat het oprichten van Seveso-inrichtingen niet toe.
- Het plangebied omvat woongebied (wat door [BVR RVR] bestempeld wordt als een aandachtsgebied).

Het plangebied is gelegen binnen de consultatiezone<sup>3</sup> van twee bekende Seveso-inrichtingen, te weten:

- ARLANXEO Belgium, een hogedrempelinrichting, gelegen op ruim 3.900 m ten westen van het plangebied<sup>4</sup>, op het grondgebied van de gemeente Zwijndrecht,
- 3M Belgium, een hogedrempelinrichting, gelegen op ruim 4.200 m ten westen van het plangebied, op het grondgebied van de gemeente Zwijndrecht.

Het Team Externe Veiligheid heeft voldoende kennis van de externe effecten en het externe mensrisicobeeld van deze Seveso-inrichtingen om te besluiten dat het plan **geen aanzienlijke bijkomende effecten op het vlak van de externe veiligheid** zal genereren, en beslist daarom dat bij het RUP 'Friendship-site' **geen ruimtelijk veiligheidsrapport** moet opgemaakt worden.

Het Team Externe Veiligheid vraagt om in het verdere verloop van het proces, in de diverse toekomstige nota's die het proces nog zal voortbrengen, aan het aspect externe veiligheid een volwaardige plaats te geven, door onder meer voorliggend advies op gepaste wijze in die nota's te verwerken.

Hoogachtend,

Lina Grooten  
Directiemanager  
Directie Gebiedsontwikkeling  
Afdeling Gebiedsontwikkeling, Omgevingsplanning en -projecten

---

<sup>3</sup> Een consultatiezone is een door het Team Externe Veiligheid vastgelegde zone rond een Seveso-inrichting, en dit op basis van de kennis van de externe effecten en van het externe mensrisico van die Seveso-inrichting (zie ook [BVR RVR]). Ruimtelijke ontwikkelingen binnen een consultatiezone moeten aan het Team Externe Veiligheid ter advies voorgelegd worden.

<sup>4</sup> Er wordt de kortste afstand tussen het plangebied en het terrein van de inrichting gegeven, zoals gemeten op een luchtfoto (Geopunt Vlaanderen).

Beste,

Wat het "RUP\_11002\_214\_10032\_00001 Friendshipsite" betreft, wil ik u enkel meegeven dat tramlijn 70 slechts als tijdelijke tramlijn werd ingesteld voor de periode tussen het opleveren van het traject Noorderlaan en het opleveren van het traject Italiëlei.

Vanaf 3 november 2019 wordt lijn 70 dus afgeschaft en vervangen door de nieuwe tramlijn 1 P+R Havana – Noorderplaats – Opera – Zuid. Deze passeert dan niet langs de Friendshipsite, maar lijn 7 behoudt daar wel zijn eindpunt.

De gevolgen op het RUP van deze aanpassing lijken me verwaarloosbaar.

Met vriendelijke groeten,

Erwin Fierens  
mobiliteitsontwikkelaar  
VVR Antwerpen, Westhoek, Roeselare, Waasland, Aalst

## Ruimtelijke planning

---

**Van:** Eyckmans Peter <Peter.Eyckmans@mil.be>  
**Verzonden:** donderdag 12 september 2019 8:59  
**Aan:** Ruimtelijke planning  
**CC:** +MRCI-GEOMATIC3D  
**Onderwerp:** Advies Defensie startnota RUP 'Friendshipsite', district Antwerpen

Beste,

Defensie heeft geen bezwaar tegen het project in onderwerp.

Mvg,



---

Peter Eyckmans  
ADC  
MRC&I

+3224416297

[Peter.Eyckmans@mil.be](mailto:Peter.Eyckmans@mil.be)

[www.mil.be](http://www.mil.be)

---



This e-mail and any attachments may contain sensitive and privileged information. If you are not the intended recipient, please notify the sender immediately by return e-mail, delete this e-mail and destroy any copies. Any dissemination or use of this information by a person other than the intended recipient is unauthorized and may be illegal.





001-2019-042208

Vaartkaai 2  
2170 Merksem - België

Stadsplanning Antwerpen

Grote Markt 1  
2000 ANTWERPEN

T +32 3 640 08 08  
F +32 640 07 59  
www.elia.be

Behandeld door: Charis Verlinden  
mailbox: [contactcenternoord@elia.be](mailto:contactcenternoord@elia.be)  
Uw kenmerk: -  
Ons kenmerk: GS/N/923386-1/GG/CV

VERZONDEN 10 SEP. 2019

Merksem, 09 september 2019

**Gemeentelijk ruimtelijk uitvoeringsplan "Friendship Site"**

**Plaats:** Antwerpen: Rijnkaai

Geachte mevrouw, Geachte heer,


In antwoord op uw mail van 27 augustus 2019, kunnen wij u bevestigen dat er zich in de hogervermelde zone, geen leidingen bevinden die onder het beheer vallen van Elia Asset n.v.

Wij hopen u hiermee van dienst te zijn en blijven steeds beschikbaar voor het geven van bijkomende toelichtingen.

Hoogachtend,



✓ Céline Ghyselen  
Manager Contact Center






2170

10/09/19

00071106-994



001-2019-042208

Vaartkaai 2 - 2170 Merksem - België

[www.alfa.be](http://www.alfa.be)

**Directorate General International & Public Affairs**

Dienst: Urbanisme  
Referentie: DGI/PA/U/OT/EBAW/IUR-2019-1218  
Datum: 09/09/2019

Secretariaat Urbanisme  
Tel: 02/206.24.42  
Email: urba@skeyes.be

**Stad Antwerpen**

Stadsontwikkeling/Omgeving/Ruimte

Grote Markt 1  
**2000 Antwerpen.**



001-2019-042395

**Betreft :** RUP startnota " Friendshipsite" - Antwerpen

Geachte,

In antwoord op uw mail van **27/08/2019** zonder referentie, deel ik u mee dat skeyes geen bezwaar heeft tegen de hogervermelde aanvraag.

Alle gebouwen en structuren (definitief en/of tijdelijk) of het eventuele gebruik van kranen groter dan **60m AGL** moeten aangevraagd worden ten laatste 1 maand voor aanvang van de werken aan de dienst Urbanisme van skeyes aangevraagd te worden. skeyes stelt hiertoe een standaard aanvraagformulier ter beschikking dat correct ingevuld en doorgestuurd dient te worden naar urba@skeyes.be.

Zie: <https://www.skeyes.be/nl/diensten/urbanisme/bouwkransen-en-tijdelijke-installaties>

Hoogachtend,


**Annabel Backs**  
Head of Public Affairs



Tervuursesteenweg 303  
B-1820 Steenokkerzeel

P 1820  
R 12/09/19  
I 00033951-79C  
O  
R

BELGIQUE  
FRANCO  
€ 01,76  
BBHM10HYR



001-2019-042395

**Directie Asset Management**

20-01 I-AM.A2.GA2 – Derden/Logistiek

Koningin Astridplein 27

2018 Antwerpen

T + 32 3 204 27 86

F + 32 3 204 25 07

✉ 51no.bureauderdenar@INFRABEL.BE

**Vlaamse Overheid, Departement Omgeving**

Koning Albert II-laan 20 bus 8

1000 BRUSSEL

Via omgevingsloket

**uw bericht van**

27.08.2019

**uw kenmerk.**

RUP\_11002\_214\_10032\_00001

**bijlage(n)**

**Antwerpen**

13 SEP. 2019

**ons kenmerk**

3516.2019.386.ANTWERPEN

**ANTWERPEN - Stad Antwerpen - RUP 'Friendshipsite' startnota**

Geachte,

Ons kenmerk: 3516.2019.386.ANTWERPEN

NV Infrabel heeft geen opmerkingen bij de startnota betreffende het RUP 'Friendshipsite'.

Met vriendelijke groeten,



**Marc De Roover**  
onderbureauchef

**bijlage(n)**

•

**contactpersoon**

Frank De Roeck

T + 32 3 204 27 86, frank.deroeck@infrabel.be

20-01 I-AM.A2.GA2 – Bureau Derden/Logistiek

VLAAMSE OVERHEID  
DEPARTEMENT OMGEVING  
RUIJTE ANTWERPEN  
LANGE KIEVITSTRAAT 111-113 52  
BE-2018 ANTWERPEN

uw bericht van	uw kenmerk	ons kenmerk	Brussel
27 augustus 2019		TPW-OL-2019175056	2 september 2019

### **Antwerpen: RUP Friendshipsite**

Geachte

Onze maatschappij bezit geen aardgasvervoerinstallaties die beïnvloed worden door uw aanvraag. Wij hebben bijgevolg geen bezwaar tegen de aflevering van de bovenvermelde vergunning(en) en danken u ons geraadpleegd te hebben in het kader van het onderzoek de commodo et incommodo.

Third Party Works  
Infoworks@fluxys.com

Fluxys Belgium NV  
Kunstlaan 31  
B-1040 Brussel

Erkenningsnummer 16772  
BTW BE 0402 954 628  
RPR Brussel  
BNPP Fortis 001-3639537-76  
IBAN BE91 0013 6395 3776  
BIC GEBABEBB



Voor inlichtingen kan u terecht bij Kurt Van Gucht, tel. 02/282.76.90.

Met vriendelijke groeten



Van Gucht Kurt

File Administrator

Fluxys Belgium verwerkt uw persoonlijke gegevens in het kader van zijn opdracht van ontwikkeling, onderhoud en exploitatie van het aardgasvervoersnet. Meer informatie over uw rechten vindt u op onze website: <http://www.fluxys.com/belgium/nl-be/privacy>