



Kloosterstraat-Dorpstraat- Blarenstraat Infoavond handelaren

13/12/2016

Inhoud

- Voorstelling panel
- Inleiding
- Randvoorwaarden
- Definitief ontwerp
- Start der werken
- Fasering
- Riolering
- Bovenbouw
- Minder-hinder
- Minder-hinder Communicatie



Panel

- **District Ekeren**

- Ludo Van Reusel
- Sven De Loenen

schepen openbaar domein
wijkcoördinator

- **Stad Antwerpen**

- Isabelle Declerck

projectingenieur

- **Aannemingen Van Wellen**

- Móric De Koninck

projectleider





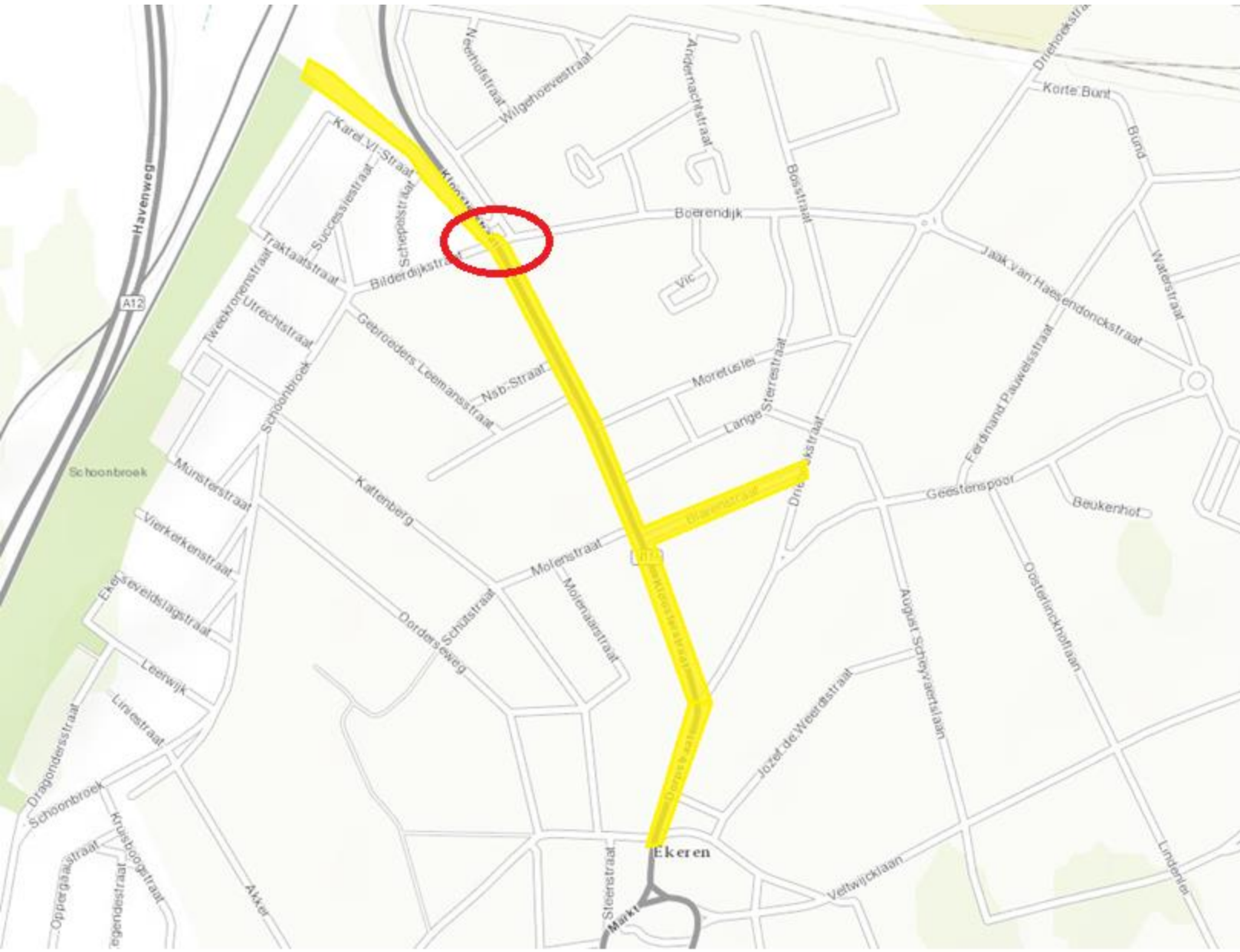
Inleiding

Randvoorwaarden

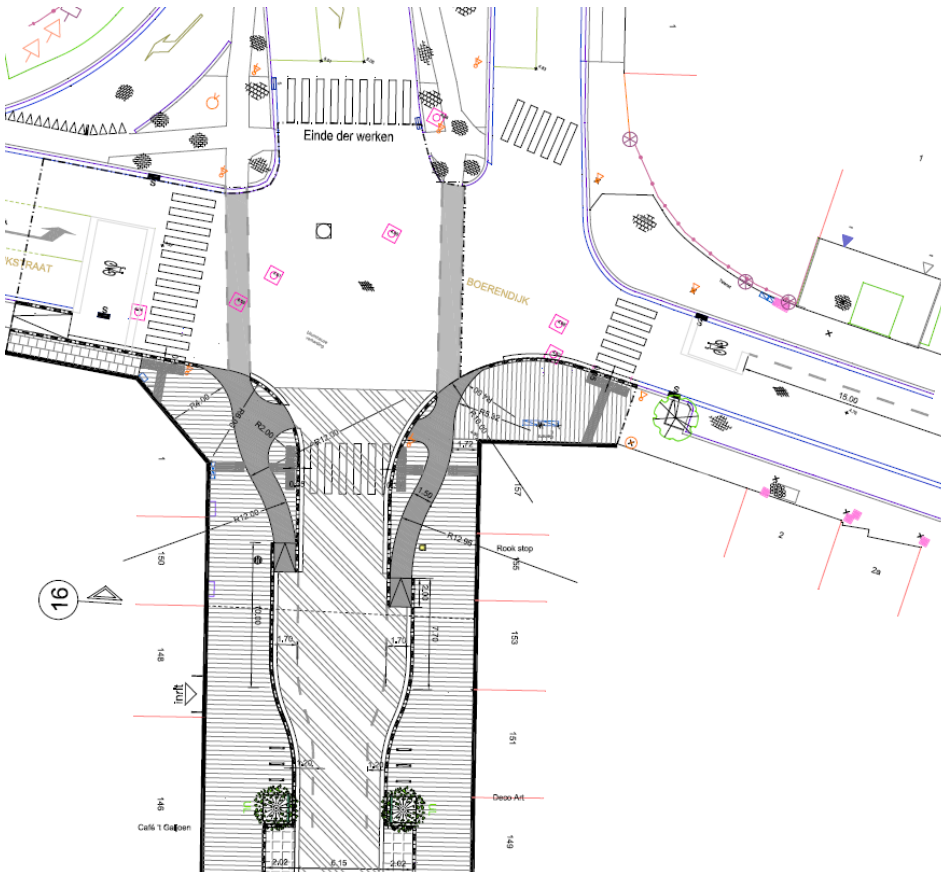
- Kloosterstraat – Dorpstraat
 - Veilige schoolomgeving
 - Aangename winkelbuurt
 - Extra parkeerplaatsen (+12) en straatmeubilair
 - Brede voetpaden en voetpaduitstulpingen
 - Meer bomen (+53)
 - Nieuwe straatverlichting
- Blarenstraat als woonerf
 - Voetganger is maatgevend
 - Extra groen en bomen
 - Afgebakende parkeervakken



Definitief ontwerp: fase 2



Fase 2: kruispunt Boerendijk-Bilderdijkstraat



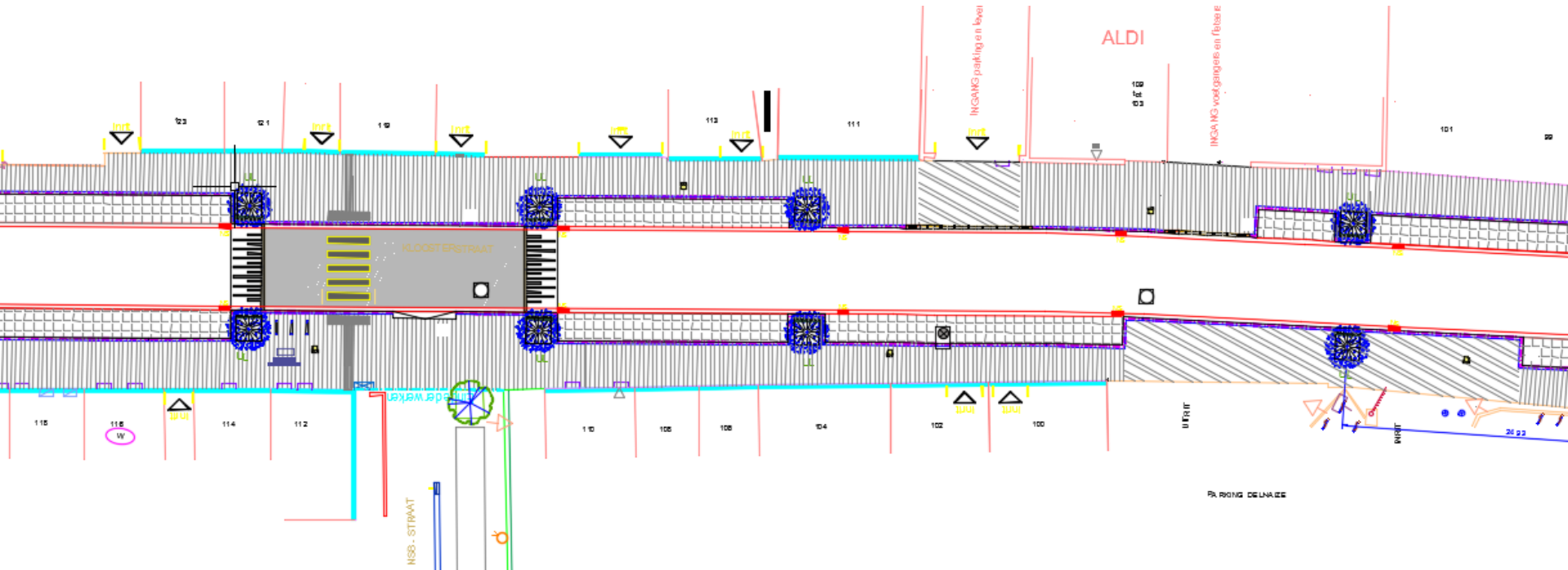
- Veilige fietsoversteken
- Blindengeleiding



Definitief ontwerp: fase 3



Fase 3: tussen Boerendijk-Moretuslei



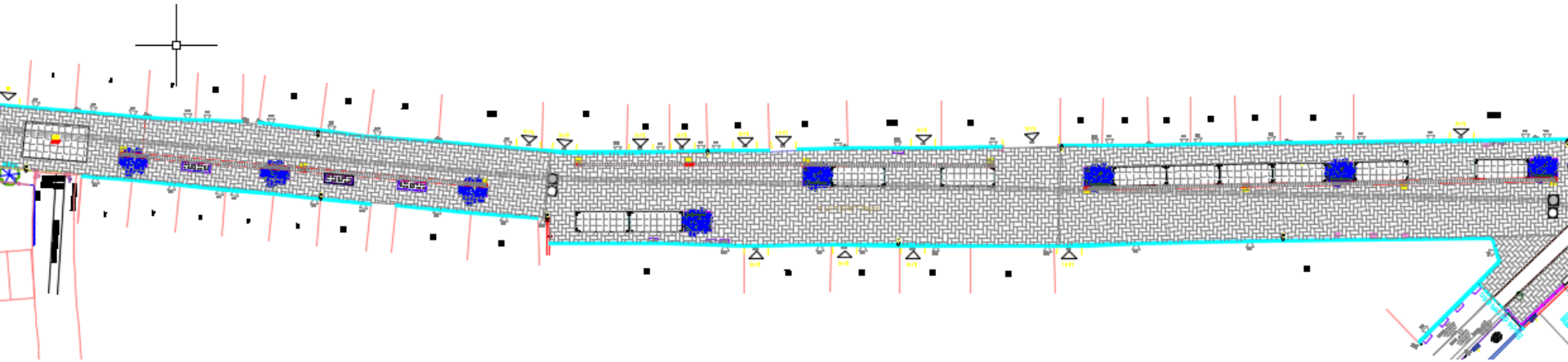
- Dubbelrichtingsverkeer
- Beide kanten parkeerstroken
- Plateau thv NSB-sstraat



Definitief ontwerp: fase 4



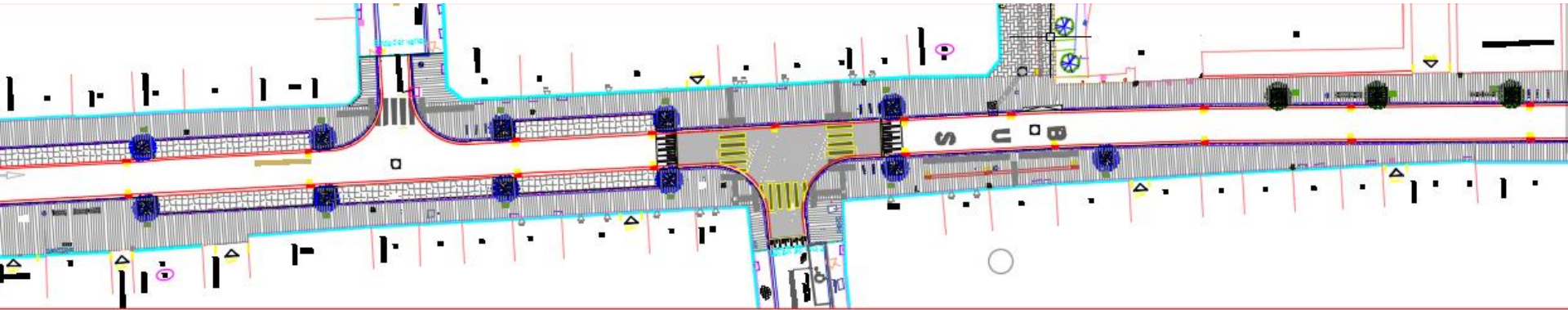
Fase 4: Blarenstraat



- Enkelrichting
- Woonerf
- Asverschuivingen
- Bomen en beplantingen



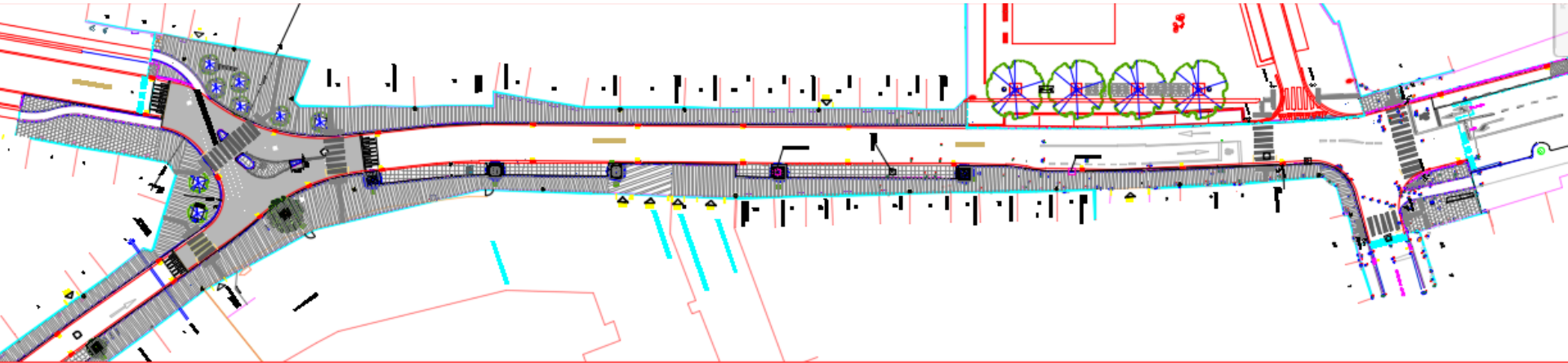
Fase 5: tussen Moretuslei-Driehoekstraat



- Enkelrichting
- Brede voetpaden
- Voetpaduitstulpingen thv scholen en kruispunten
- Brede wachtruimtes bij bushaltes
- Plateau thv Molenstraat



Fase 6: Dorpstraat



- Dubbelrichting
- Extra parkeerplaatsen
- Plateau thv Driehoekstraat

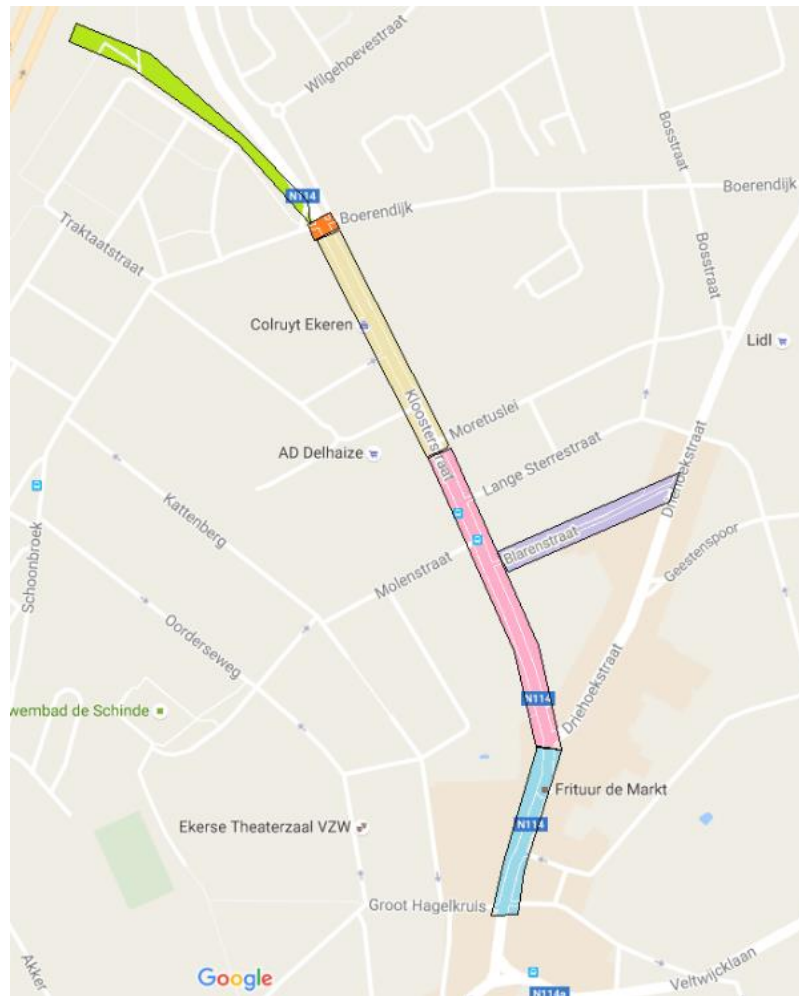


Start der werken

- Start der werken: 16 januari 2016
- Duur werken: 16 maanden
- Gefaseerd
- Riolerings- en wegeniswerken
- Noodzakelijke nutswerken reeds uitgevoerd
 - Nog enkele afkoppelingen bezig
 - Tijdens rioleringswerken nog plaatselijke aanpassingen nuts mogelijk



Fasering



1. Groenzone
januari-maart 2017
2. Kruispunt Boerendijk
februari-april 2017
3. Boerendijk-Moretuslei
april-juli 2017
4. Blarenstraat
juni-september 2017
5. Moretuslei-Driehoekstraat
augustus-november 2017
6. Dorpstraat
november-maart 2018



Riolering

- Aanleg gescheiden riolering
 - Graven sleuf
 - Gemiddeld 3m diep
 - Nieuwe RWA in rijweg
 - Voetpaden blijven beschikbaar



Riolering

- Aansluiten huizen op riolering
 - Na plaatsen hoofdriolen: aansluiten woningen + straatkolken
 - Plaatselijke hinder
 - Voetgangersbruggetjes worden geplaatst thv putten



Bovenbouw



Voetpaden

- Opbraak resterend voetpad
→ Voetgangers kunnen over parkeerstroken en rijweg
- Aanleg nieuwe boordstenen en goten



Bovenbouw

- Rijweg
 - Wegfundering (steenslag)
 - Onderlaag asfalt
 - Op hoogte brengen gietijzeren putdeksel



Minder-hinder

- Woningen/winkels altijd toegankelijk voor voetgangers
- Na aanleg riolering: tijdelijke steenslag
- Leveringen?
 - Indien mogelijk buiten werkuren aannemer



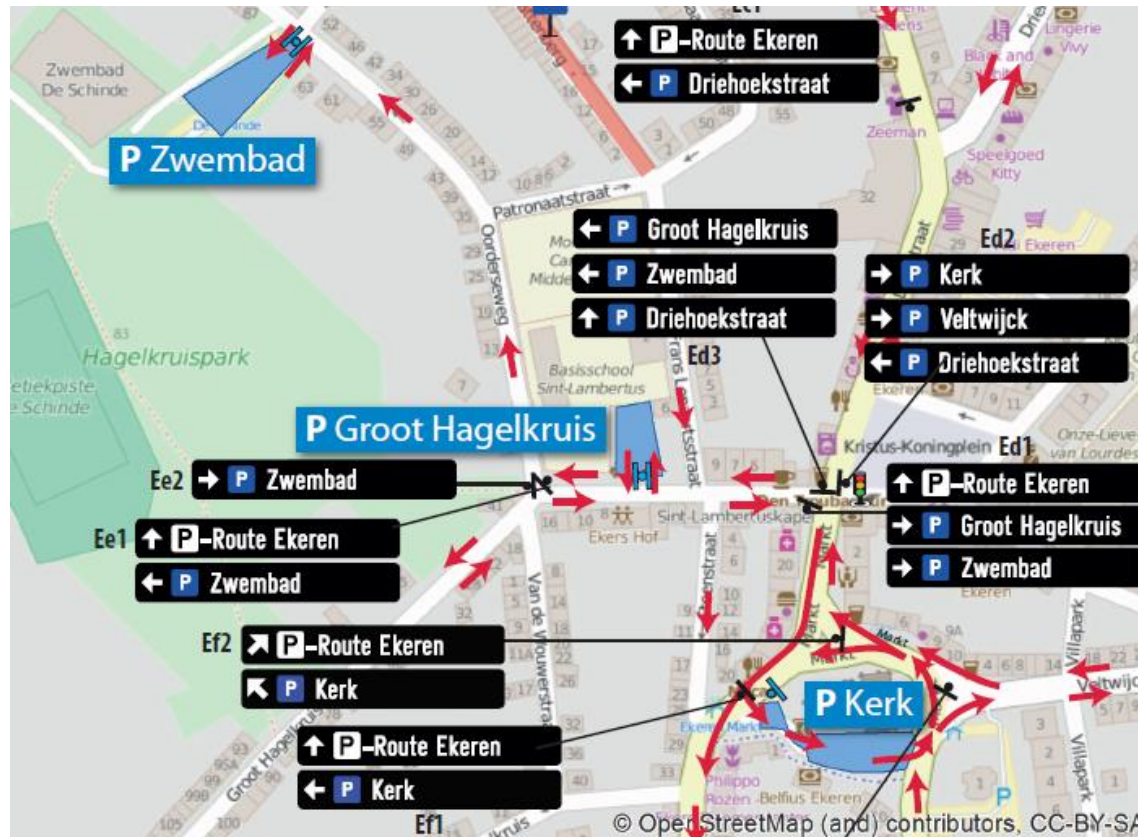
Minder-hinder

- Tijdelijke parkings
 - Hagelkruispark
 - Schepelstraat
 - Achter Hof van Mertens (oud politiekantoor) zo lang het nog kan
- Ophaling huisvuil:
 - Aanbieden voor 7u
 - Afvalcontainers:
 - Naam of huisnummer vermelden
 - Zelf terug ophalen bij verzamelpunt



Minder-hinder communicatie

- Parkeergeleiding geplaatst



Minder-hinder communicatie

- Informatie in straatbeeld
 - Werfborden aannemer
 - Informatie op minder-hinderparkings en KKP

Ekeren

Algemene informatie

De Kloosterstraat en de Dorpstraat vormen de centrale as van het district Ekeren. Samen met de Blarenstraat worden ze grondig heraanlegd. Wat mag u verwachten?

Bredere voetpaden en ruimere bushaltes
Na de heraanleg zijn de voetpaden overal minstens twee meter breed. Aan de scholen komen er **voetpaduitstulpingen**. Ruimere bushaltes laten reizigers toe op de bus te wachten zonder anderen te hinderen.

Meer parkeerplaatsen en fietsbougies
Na de werken heeft de verkeersas er **tien extra parkeerplaatsen** met duidelijke parkeervakken in kasseien bij. Op verschillende plaatsen komen er **fietsbougies**. Verder komen er **zitbanken**, voldoende **afvalbakken** en **nieuwe straatverlichting**. Zo'n veertig nieuwe **bomen** maken het plaatje af.

Meer veiligheid
Snel rijden wordt moeilijker door de aanleg van **verkeersplateaus** en **asverschuivingen**.

Enkelrichting richting Markt
De nieuwe Kloosterstraat is in de toekomst enkelrichting richting Sint-Lambertuskerk tussen Moretselei en Driehoekstraat. Verkeer richting Leugenberg rijdt voortaan via de Driehoekstraat. Fietzers mogen wel in beide richtingen blijven rijden. Het gedeelte Kloosterstraat tussen Boerendijk en Moretselei blijft dubbelrichting.

Minder Hinder
Om de verloren parkeerplaatsen tijdens de werken te compenseren, zijn er gedurende de hele periode van de werken **twee tijdelijke parking** aan de **Schepelstraat** (naast de brug naar Leugenberg) en in het **Hagelkruispark**.

Timing
De werken duren maximaal 440 kalenderdagen. De aannemer werkt in fasen en start naast de brug naar Leugenberg.

Ekeren

Plan + fasering

Fase 1
rioleringswerken in groenzone naast brug Leugenberg + aanleg tijdelijk minder-hinderparking aan Schepelstraat
► 16 januari - maart 2017

Fase 2
rioleringswerken en aanleg kruispunt Kloosterstraat/Boerendijk/Bilderdijkstraat
► februari - april 2017

Fase 3
Kloosterstraat tussen Boerendijk en Moretselei
► april - juli 2017

Fase 4
Blarenstraat
► juni - september 2017

Fase 5
Kloosterstraat tussen Moretselei en Driehoekstraat
► augustus - november 2017

Fase 6
Dorpstraat
► november 2017 - maart 2018

Ekeren

Bereikbaarheid

Tijdens de werken volgt het auto- en busverkeer een aangepaste omleiding per fase.

Fase 1
• geen hinder voor het verkeer

Fase 2
• kruispunt Kloosterstraat/Boerendijk/Bilderdijkstraat volledig afgesloten
• Wilghoveestraat doodlopend op Boerendijk
• verkeer van Schoonbroek richting omgeving Driehoekstraat rijdt via Schoonbroek, Sprangweelstraat, Groot Hagelkruis, Dorpstraat
• verkeer vanuit omgeving Driehoekstraat richting Schoonbroek maakt de omgekeerde beweging
• verkeer vanaf kerk richting Leugenberg volgt Groot Hagelkruis, Luithagen, oprijt A22 (richting Bergen op Zoom) en neemt afrit Ekeren/Kapellen
• verkeer vanaf Leugenberg richting kerk neemt de oprijt A22 (richting Antwerpen), eerste afrit Ekeren /Istven en volgt Luithagen en Groot Hagelkruis

Fase 3
• kruispunt Kloosterstraat/Boerendijk/Bilderdijkstraat opnieuw open in alle richtingen
• auto- en busverkeer volgen een omleiding via Driehoekstraat/Boerendijk

Fase 4
• geen extra hinder voor doorgaand verkeer

Fase 5
• auto- en busverkeer volgen een omleiding via Driehoekstraat/Boerendijk

Fase 6
• kruispunt Dorpstraat/Groot Hagelkruis/Struis Koningsplein tijdens het laatste deel van deze fase afgesloten
• verkeer vanaf kerk richting Leugenberg volgt een omleiding via de Ferdinand Verbieststraat, Groot Hagelkruis, Sprangweelstraat, Schoonbroek, Bilderdijkstraat
• verkeer vanaf Leugenberg richting kerk maakt de omgekeerde beweging

Wegangers kunnen tijdens de werken steeds, langs de werf passeren. Fietzers krijgen een alternatieve route aangeboden via Kattenberg en Lenaertsstraat.

Haal bij uw **handelaar** een bereikbaarheidsfolder of vraag er een aan **onthaal van het stadsloket Ekeren** (openingsuren via www.antwerpen.be)

De lijnbussen volgen een omleiding tijdens de werken. Meer informatie vindt u aan de **net-bediende haltes** en op www.dalijn.be.

Ekeren

Blijf op de hoogte

- www.ekeren.be
- www.facebook.com/2180Ekeren
- @2180_Ekeren
- wijkoverleg.ekeren@stad.antwerpen.be
- minderhindertelefoon 0479 900 817 (tijdens de kantooruren)

Schrijf u in voor onze werfflash
Word abonnee van de **Ekerse werfflash** en ontvang automatisch een update van werken in Ekeren in uw mailbox. Inschrijven op deze gratis nieuwsbrief kan via een mail naar wijkoverleg.ekeren@stad.antwerpen.be.

Handelaars steeds bereikbaar

Ekeren



Minder-hinder communicatie

- District brengt signalisatie aan Handelaars bereikbaar



Minder-hinder communicatie

- Website
 - Actualiseren per fase
- Werfflash → elektronische nieuwsbrief
- Facebook en Twitter
- Infovergadering bewoners
 - Infobrieven aannemer en/of district
 - Eventueel status-updates per mail
- Scholenoverleg

- Minder-hinder cel district
 - 0479 900 817 (tijdens kantooruren)



Bedankt voor uw aandacht

Contacteer ons voor meer informatie

- Wijkoverleg Ekeren
- minderhindertelefoon **0479 900 817** (tijdens kantooruren)
- wijkoverleg.ekeren@stad.antwerpen.be
- www.ekeren.be
- Facebook/2180Ekeren
- Twitter: @2180_Ekeren