Bestaande toestand

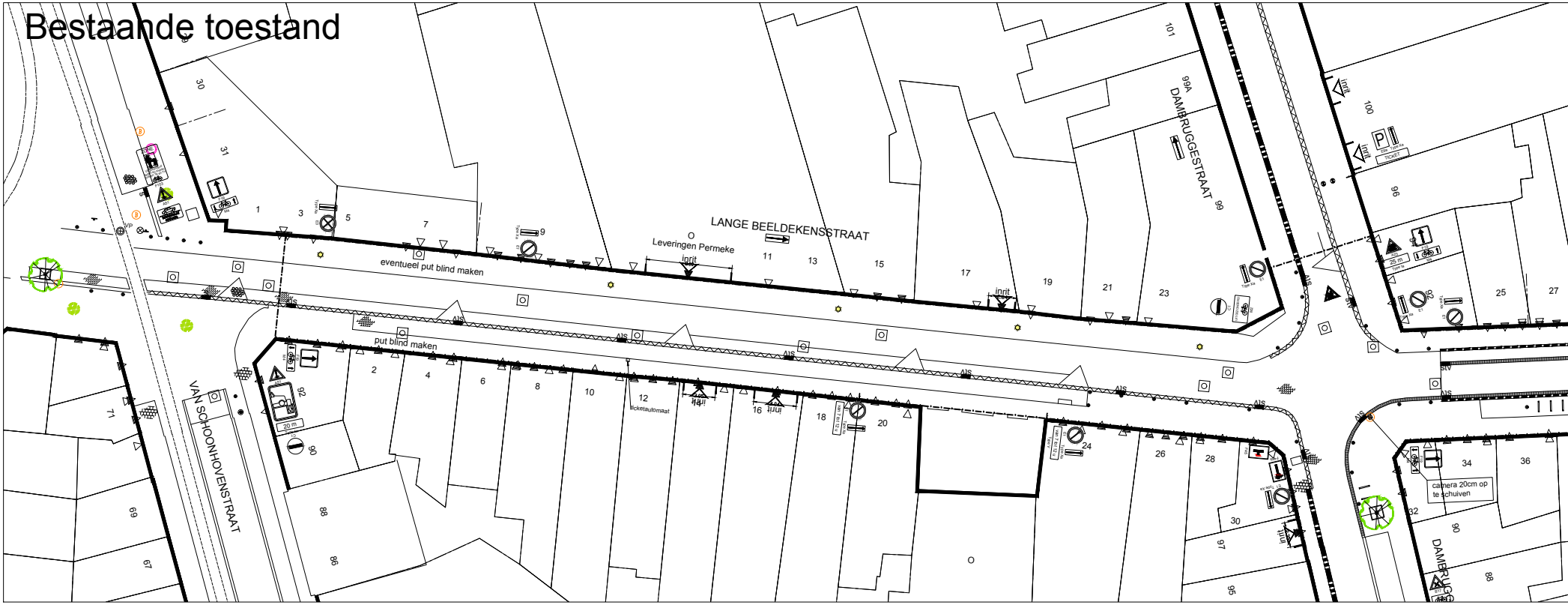
LANGE BEELDEKENSSTRAAT
DAMBRUGGESTRAAT
VAN SCHOONHOVENSTRAAT
Leveringen Permeke
inrit
eventueel put blind maken
put blind maken
ticketautomaat
camera 20cm op te schuiven
20 m
25 m
AIS
stv
30
31
1
3
5
7
9
11
13
15
17
19
21
23
25
27
2
4
6
8
10
12
16
18
20
24
26
28
30
32
34
36
71
69
67
92
90
88
86
101
100
99A
99
98
97
96
95
92
90
88

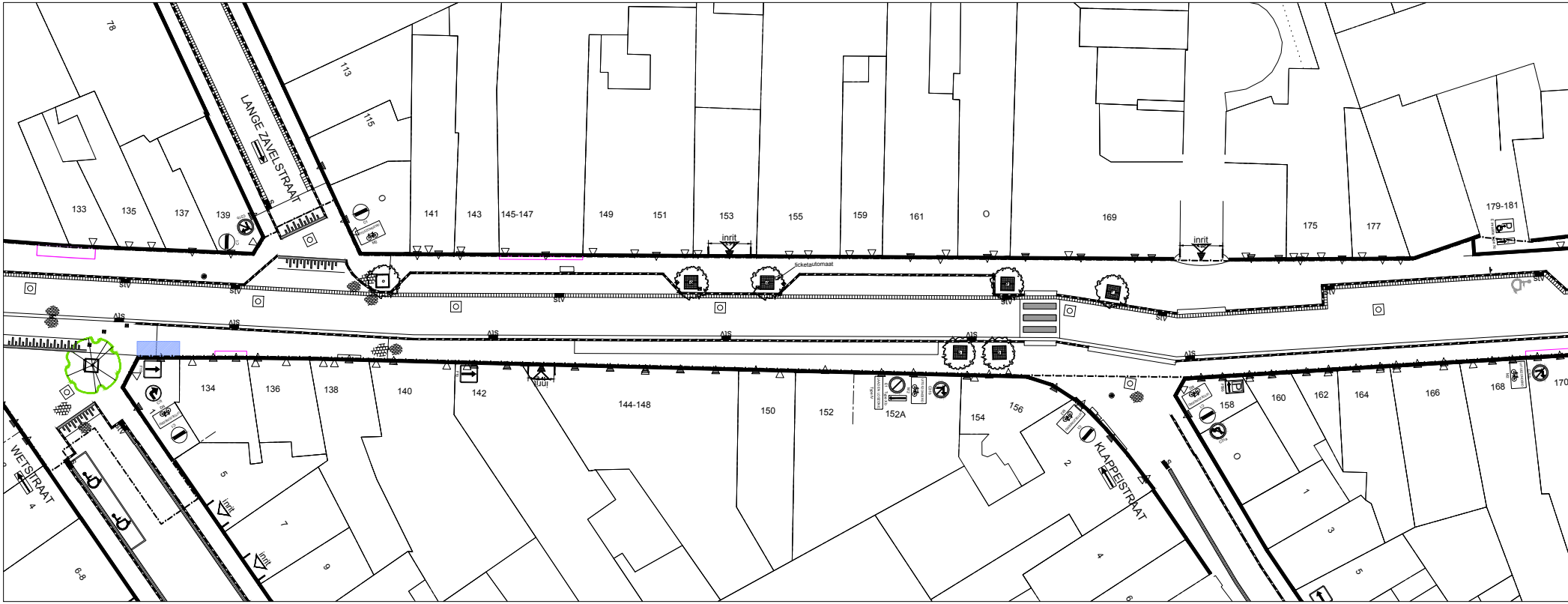
LANGE ZAVELSTRAAT
WETSTRAAT
KLAPPEISTRAAT
inrit
ticketautomaat
AIS
stv
78
113
115
133
135
137
139
141
143
145-147
149
151
153
155
159
161
169
175
177
179-181
134
136
138
140
142
144-148
150
152
152A
154
156
158
160
162
164
166
168
170
4
5
6-8
7
9
2
4
6
1
3
5

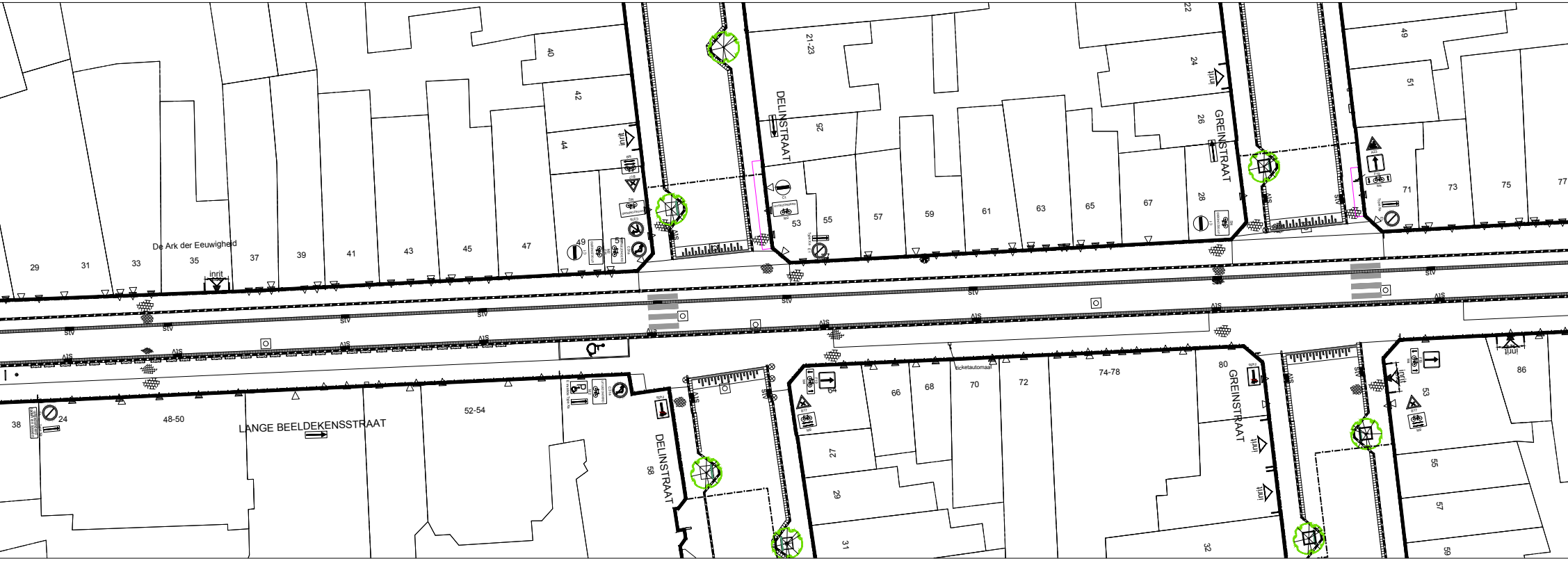
LANGE BEELDEKENSSTRAAT
DELINSTRAAT
GREINSTRAAT
De Ark der Euwigheid
inrit
stv
AIS
ticketautomaat
29
31
33
35
37
39
41
43
45
47
49
51
53
55
57
59
61
63
65
67
71
73
75
77
40
42
44
21-23
25
22
24
26
28
49
51
38
24
48-50
52-54
58
64
66
68
70
72
74-78
80
86
53
55
57
59
27
29
31
32

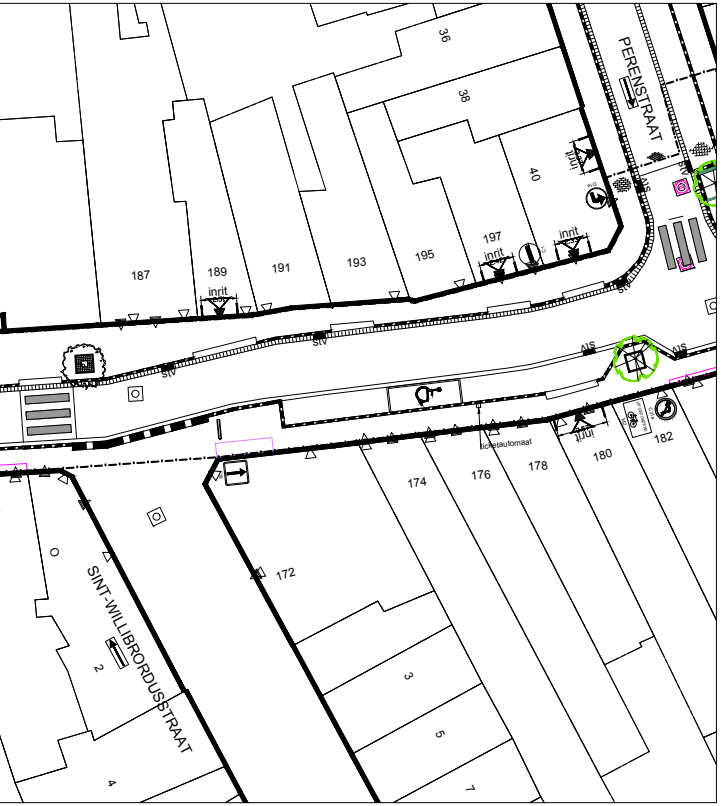
PERENSTRAAT
SINT-WILLIBRORDUSSTRAAT
inrit
stv
AIS
ticketautomaat
36
38
40
187
189
191
193
195
197
172
174
176
178
180
182
2
3
4
5
7

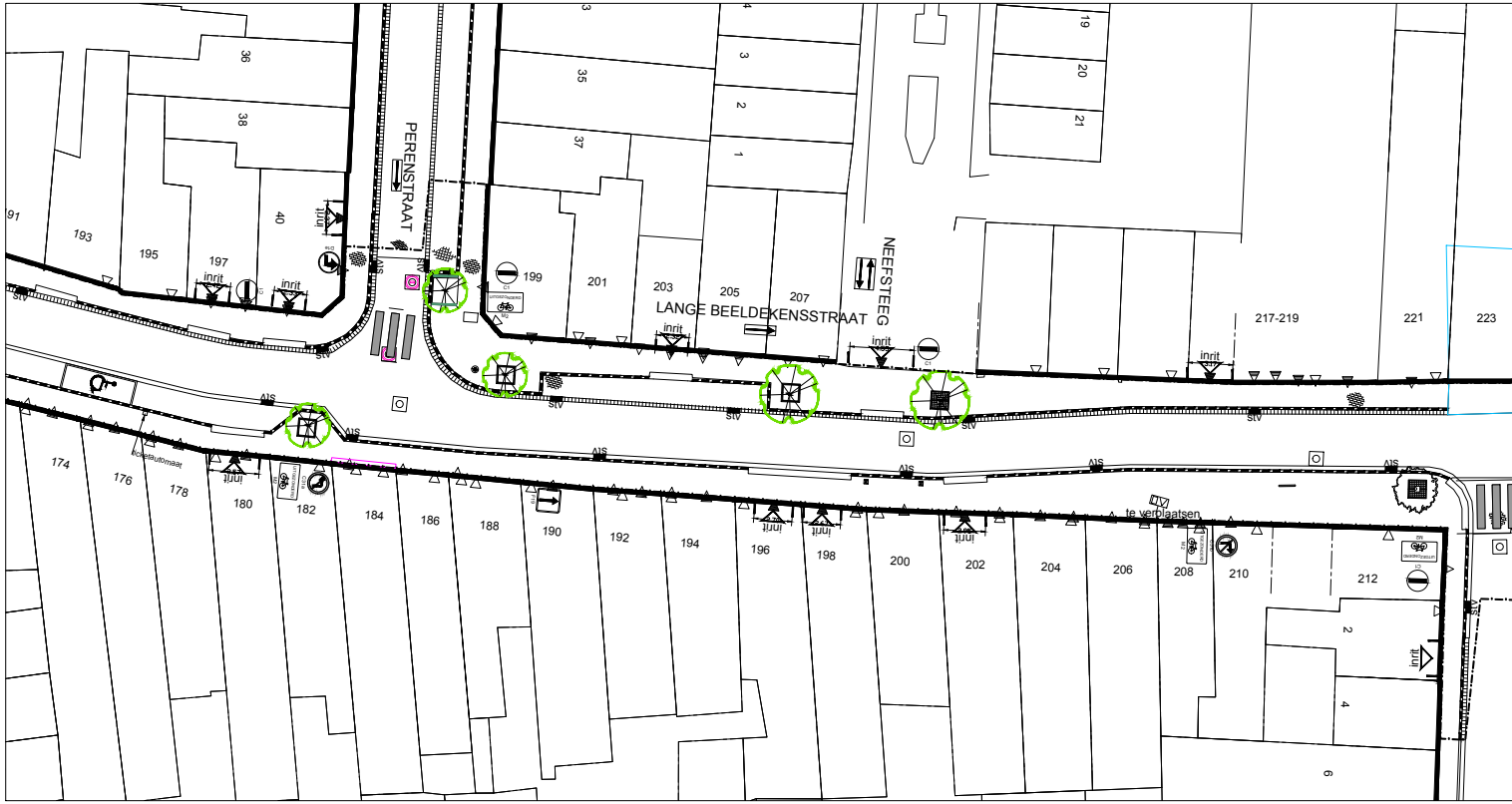
PERENSTRAAT
LANGE BEELDEKENSSTRAAT
NEEFSTEEG
inrit
stv
AIS
ticketautomaat
te verplaatsen
36
38
40
191
193
195
197
199
201
203
205
207
217-219
221
223
3
35
37
3
2
1
19
20
21
174
176
178
180
182
184
186
188
190
192
194
196
198
200
202
204
206
208
210
212
2
4
6

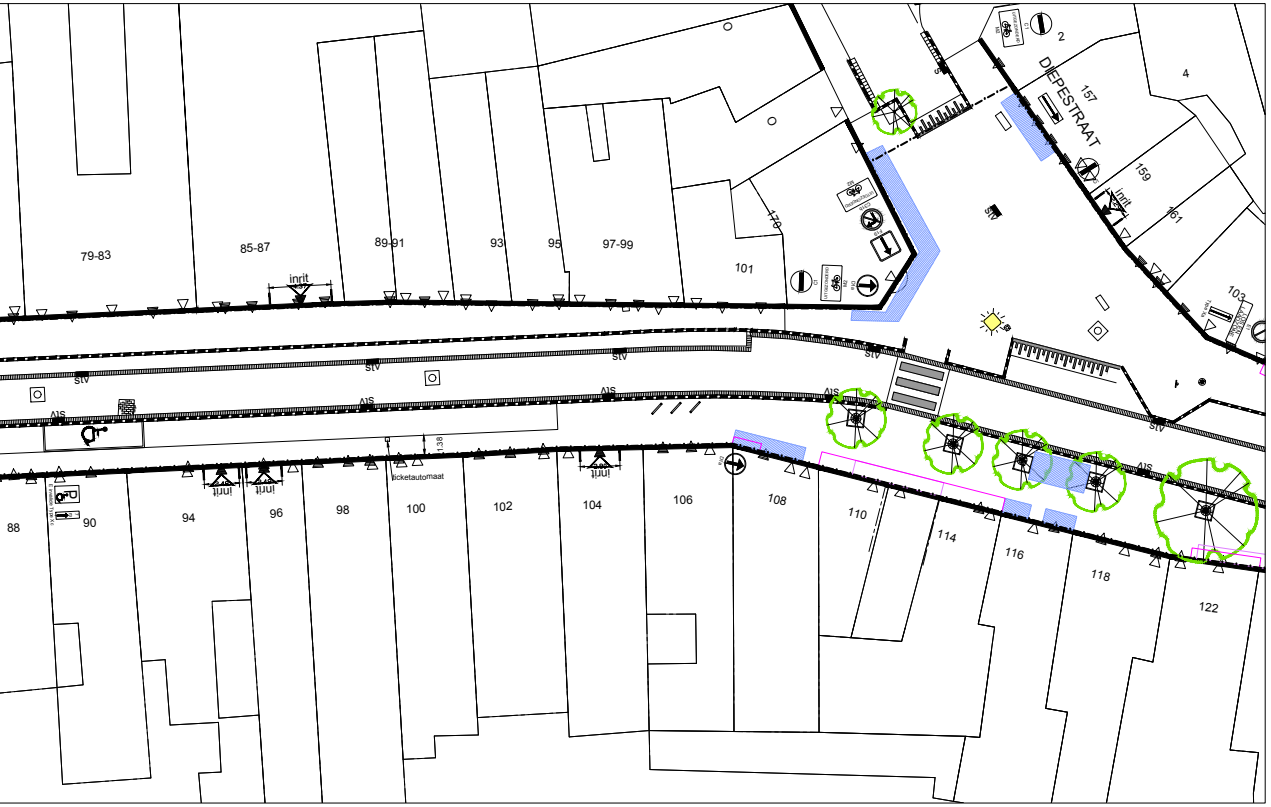
DIEPESTRAAT
157
159
161
103
2
4
79-83
85-87
89-91
93
95
97-99
101
170
inrit
stv
A1S
138
ticketautomaat
88
90
94
96
98
100
102
104
106
108
110
114
116
118
122

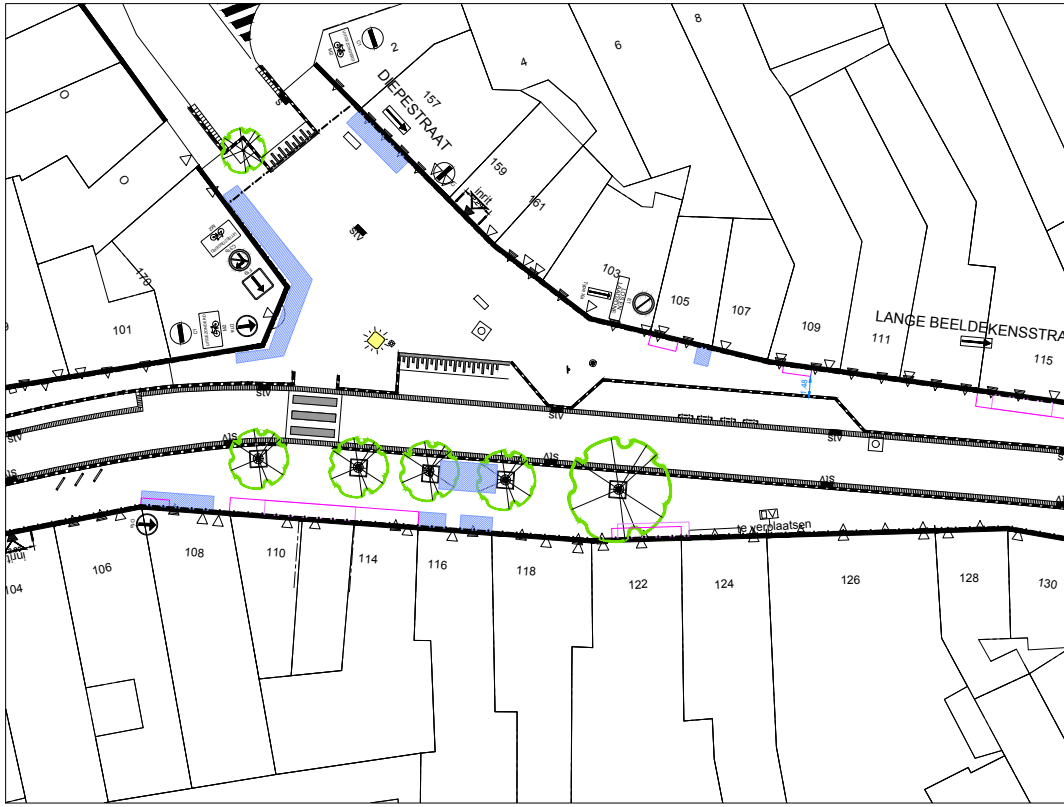
DIEPESTRAAT
LANGE BEELDEKENSSTRA
157
159
161
103
105
107
109
111
115
2
4
6
8
101
170
stv
A1S
inrit
fietsparkeerplaatsen
104
106
108
110
114
116
118
122
124
126
128
130

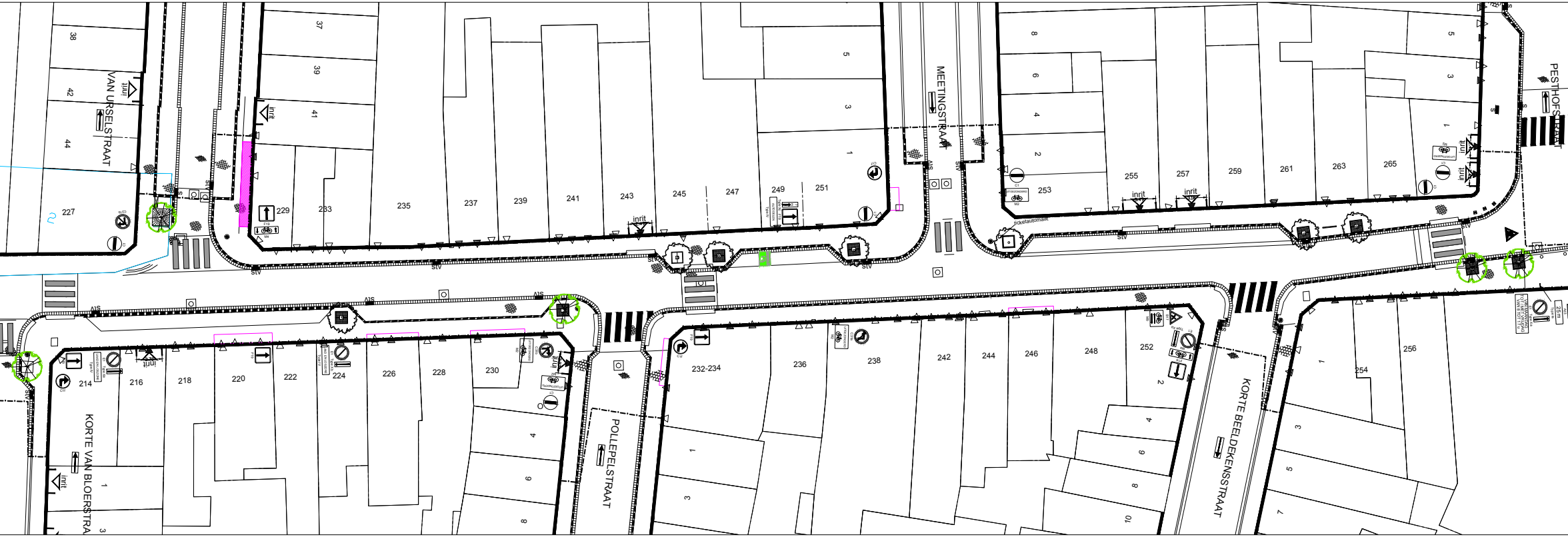
VAN URSELSTRAAT
MEETINGSTRAAT
PESTHOFSTRAAT
KORTE VAN BLOERSTRA
POLLEPELSTRAAT
KORTE BEELDEKENSSTRAAT
38
42
44
37
39
41
227
229
233
235
237
239
241
243
245
247
249
251
253
255
257
259
261
263
265
5
3
1
8
6
4
2
214
216
218
220
222
224
226
228
230
232-234
236
238
242
244
246
248
252
254
256
inrit
stv
A1S
ticketautomaat

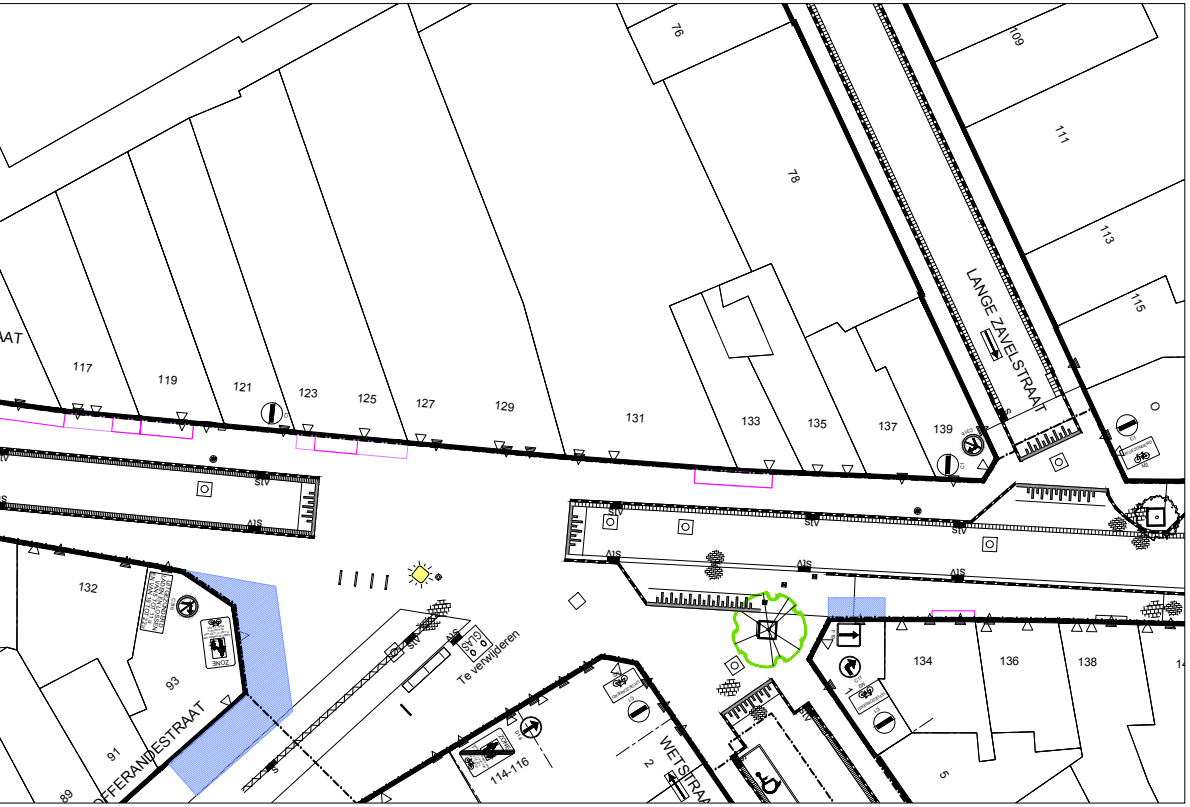
LANGE ZAVELSTRAAT
OFFERANDESTRAAT
WETSTRAA
Te verwijderen
76
78
109
111
113
115
117
119
121
123
125
127
129
131
133
135
137
139
132
93
91
89
114-116
134
136
138
2
5
STV
AIS

LIGGINGSTEKENING
schaal 1 / 5.000

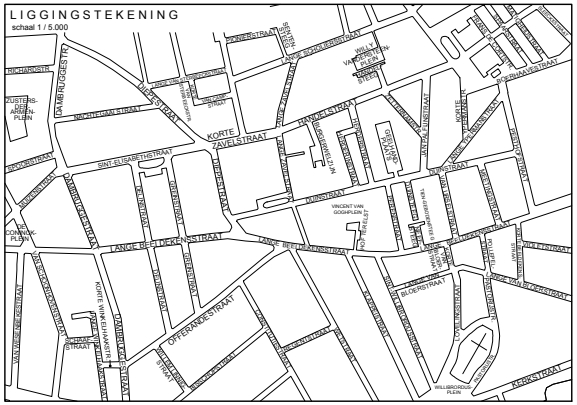
LANGE BEELDEKENSSTRAAT
OFFERANDESTRAAT
KORTE ZAVELSTRAAT
DAMBRUGGESTRAAT
SINT-ELISABETHSTRAAT
HANDELSTRAAT
DIEPESTRAAT
RICHARDSTR.
ZUSTERS-DER-ARMEN-PLEIN
DE CONINCKPLEIN
VINCENT VAN GOGHPLEIN
WILLIBRORDUS-PLEIN
KERKSTRAAT

Parkeerbalans
Bestaande toestand - 60 parkeerpalatsen
Nieuwe toestand - 48 parkeerplaatsen

Bomenbalans
Bestaande toestand - 45 bomen - waarvan 16 bomen te rooien
Nieuwe toestand - 61 bomen

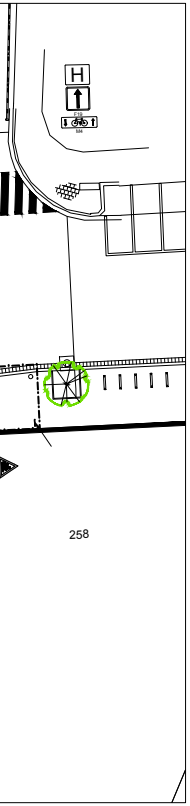

20191014_11694_VO_BT_NT_DEF Afgedrukt op 14/10/2019 10:58:23

STAD ANTWERPEN
District Antwerpen

Stadsontwikkeling / Ontwerp & Uitvoering Publieke Ruimte

Voorontwerp

Lange Beeldekensstraat

Lange Beeldekensstraat

Bestaande toestand
Grondplan

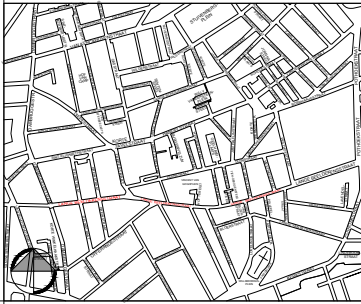

Dossiernummer	SWOU11694	Diensthoofd ontwerp	Johan Pieraerts
Plannummer	1/4	Leidend ambtenaar	Hakim Chadli
Schaal	1/200	Projectleider	Falk Bandelow
14/10/2019		Ontwerper	bob Lens
Wijziging 1		Ingenieur	Jens Van Damme

Basisgegevens GBK Antwerpen