



# Verslag

## Inspraakmoment Regentstraat

31 januari 2022  
Buurtcentrum Cortina

### Inleiding

Stad en district Antwerpen plannen een grondige heraanleg van de Regentstraat. Samen met de bewoners wensen we een klimaatrobuuste tuinstraat aan te leggen. Groener, aangenaam om te verblijven en bestand tegen grotere buien en langere hitteperiodes

Samen met de buurtbewoners werden de belangrijkste uitdagingen in 4 groepen op een aantal blanco grondplannen uitgetekend. Zo kunnen we beter bepalen waar de prioriteiten liggen. In de zomer van 2021 liep eerder al een digitale enquête die peilde naar de beleving in de straat. We bekeken de basisvoorwaarden en zetten de eerste stappen om een ontwerp uit te tekenen.

### Verslag

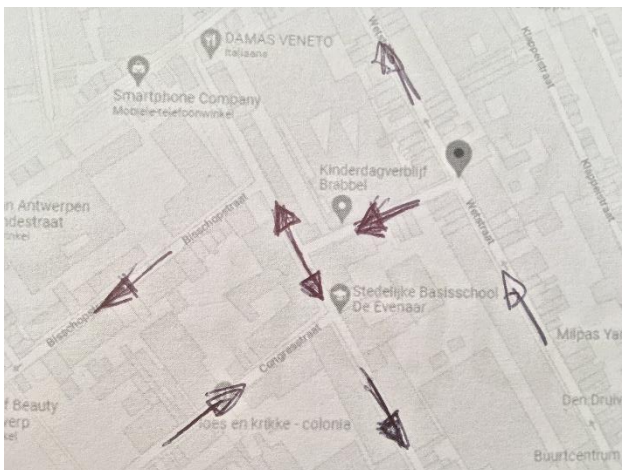
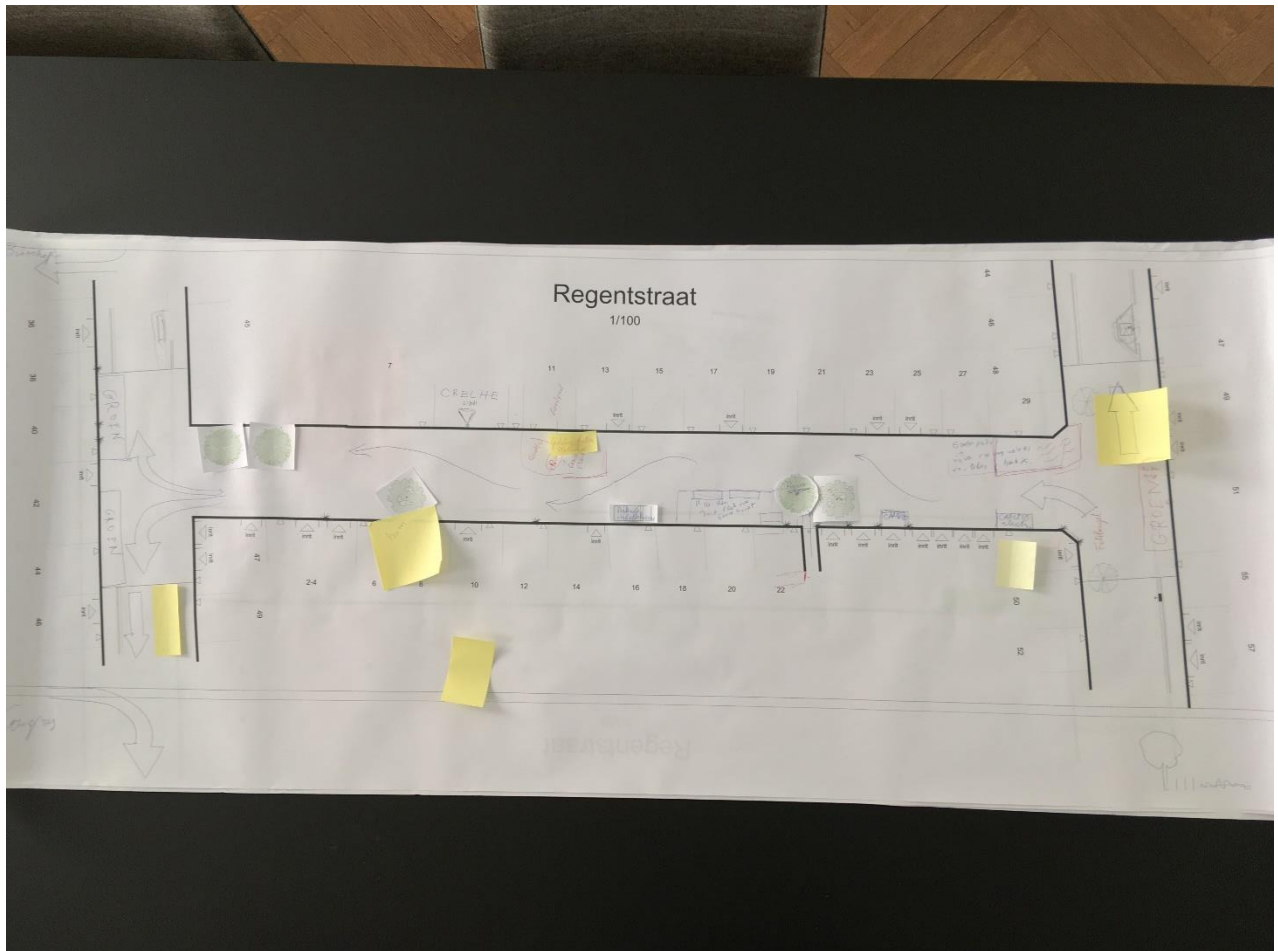
1. [VOORSTEL 1](#)
2. [VOORSTEL 2](#)
3. [VOORSTEL 3](#)
4. [VOORSTEL 4](#)

### Deelnemers

- Inschrijven was verplicht, er schreven 22 deelnemers in.
- District/stad Antwerpen: Paul Cordy (districtsburgemeester), Bob Lens (ontwerper), Andries Gouweloose (communicatie en participatie Publieke Ruimte).

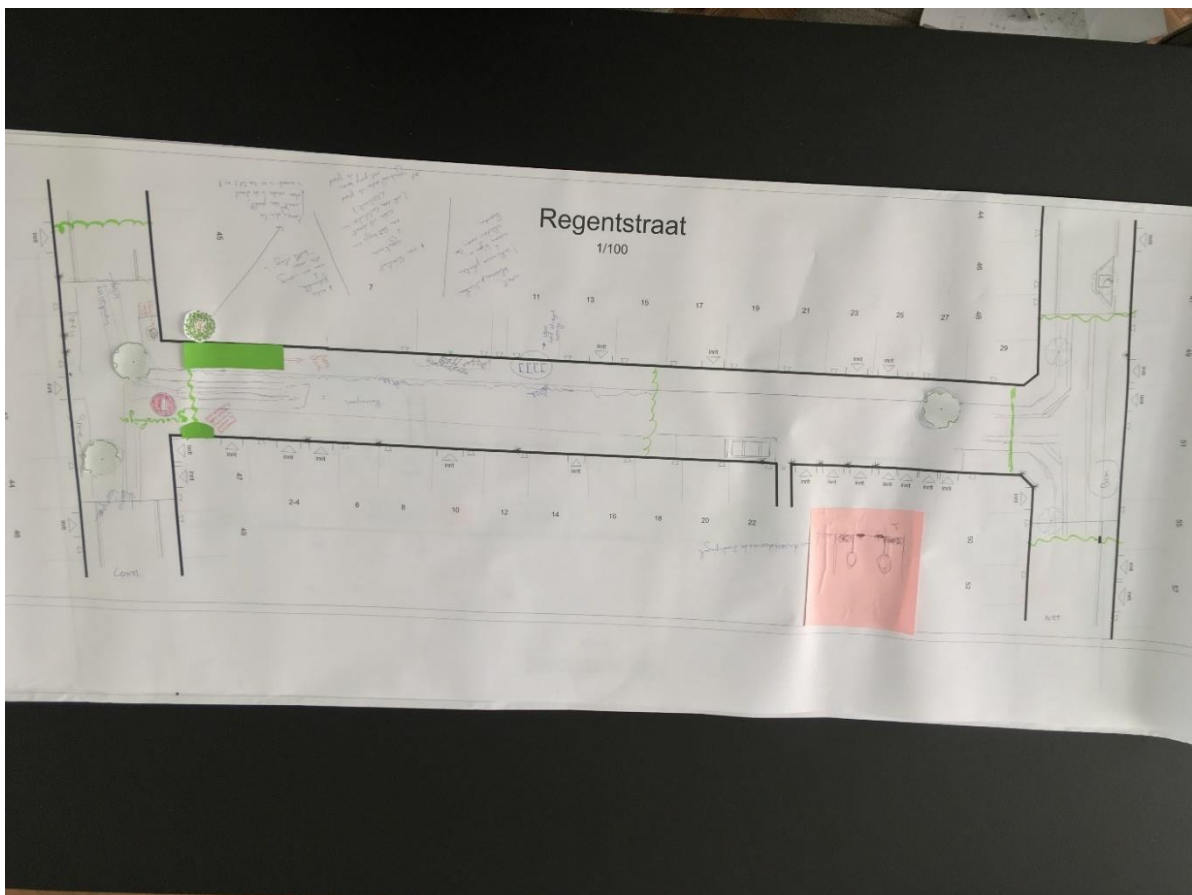
# Opmerkingen

## VOORSTEL 1




- Regentstraat enkelrichting van Wetstraat richting Constitutiestraat
- Rijrichting Wetstraat: Van Kerkstraat richting Lange Beeldekensstraat
- Rijrichting Congresstraat: enkelrichting richting Constitutiestraat
- Rijrichting vanuit Regentstraat: zowel linksaf als rechtsaf in de Constitutiestraat
- Rijrichting Bisschopstraat: richting Carnotstraat
- Groenstroken thv Constitutiestraat 38-40 en 42-44
- 2 bomen voor wijkgezondheidscentrum De Regent
- boom voor huisnummers 8 en 22
- Gesloten fietsenstalling + laadpaal voor huisnummer 11
- Parkeerplaats voorbehouden voor personen met een handicap voor huisnummer 16
- Parkeerplaats voor deelwagen (Cambio)
- Kruiden-pluk-tuin voor de buurtbewoners thv huisnummers 18-22
- Groenstrook voor huisnummers 27-29 met wateropvang: vijvertje met vis en lelies + bankje
- Groenstrook voor Wetstraat 51 (berkenbosje)
- Fietsbeugels op hoek Regentstraat x Wetstraat

## VOORSTEL 2



- Verhoogde plateau met Constitutiestraat:
  - Boom + groenstrook voor huisnummer 44
  - Karrespoor verwerkt in plateau
  - Boom op de hoek met wgc De Regent
  - Kunstwerk/bank voor wgc De Regent
- Groenslinger tussen hoekhuizen Regentstraat met Constitutiestraat
- Groenslinger tussen huisnummers 15-18
- Groenslinger tussen hoekhuizen Regentstraat met Wetstraat
- Groenslingers in de Wetstraat (plateau): tussen huisnummers 47-48 en 50-57
- Groenzone langsheen wgc De Regent + boom. Tenzij die boom te veel zon 'pakt', dan schuift die beter wat op in de straat. 's Avonds is er zonlicht tot +/- huisnummer 8
- Kleine groenzone aan de overzijde wgc De Regent. Zo is er geen plaats meer om op of vlakbij het zebrapad te parkeren.
- Karrespoor doorheen de hele Regentstraat
- Zichtbaar maken van waterstroom doorheen de straat. Tegels met voorgevormd kanaaltje?
- Parkeermogelijkheden voor bakfietsen
- Fietsnietjes voor huisnummer 11, bij voorkeur fietsnietjes voor bel-etagewoningen.
- Parkeerplaats voor auto thv huisnummer 22
- Boom thv huisnummer 27
- Plateau Wetstraat: extra boom voor huisnummer 51
- Veel bloemen en struiken, bij voorkeur inheems. Waar vlinders en bijen naar toe komen.
- Tweetal regentonnen aan het begin/einde van de regentstraat, zodat bewoners Constitutiestraat en Wetstraat er ook gebruik van kunnen maken of een ondergrondse regen bak met bijhorende pomp.

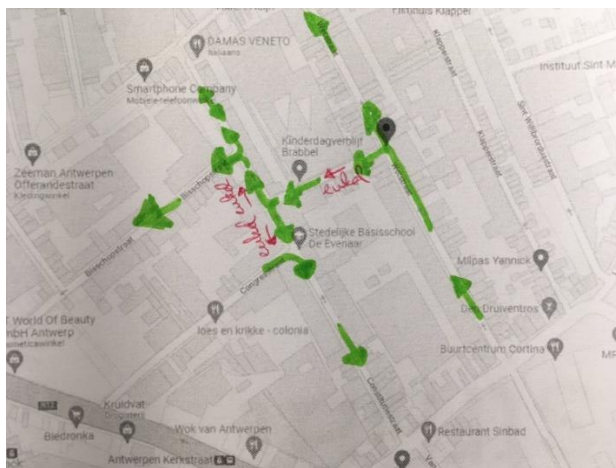
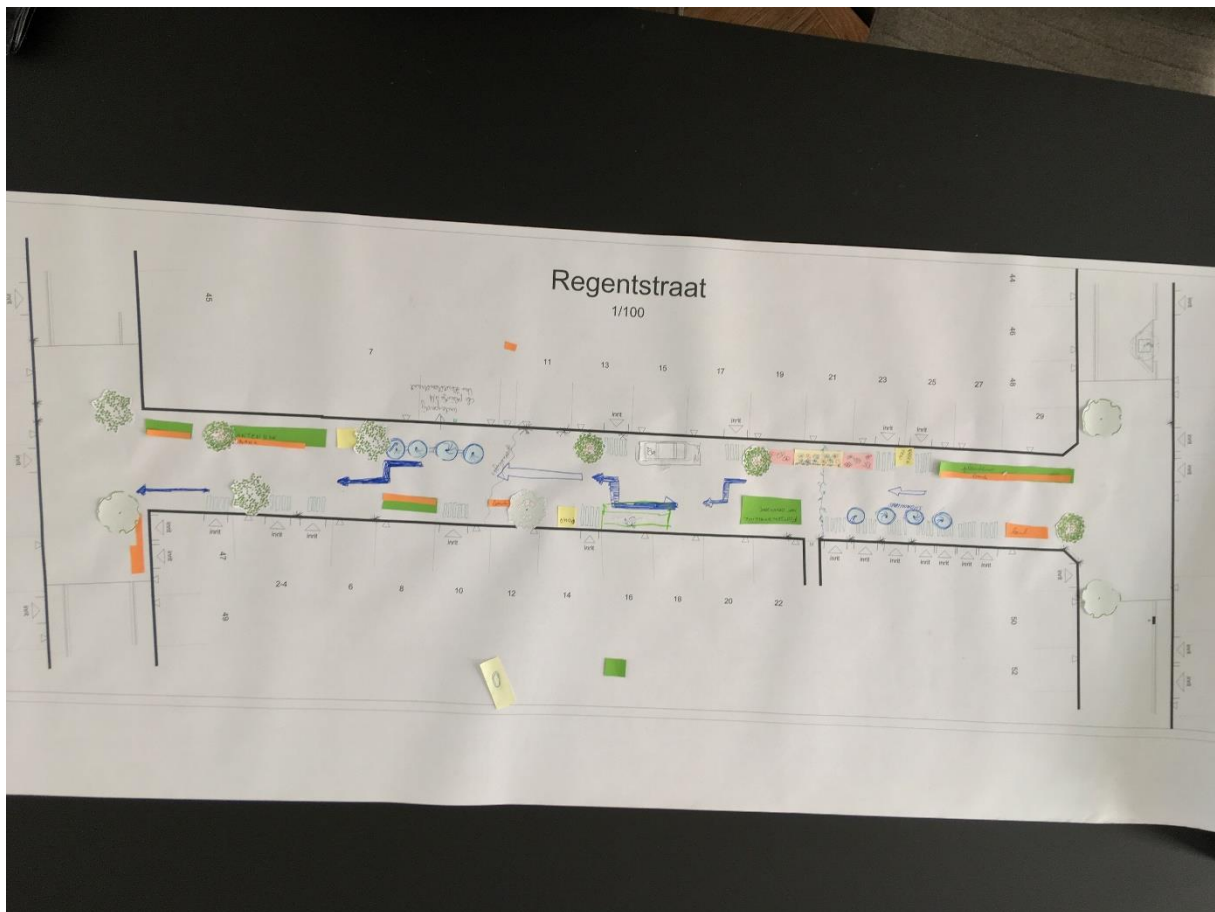
## VOORSTEL 3



- Plateau Constitutiestraat: 2 bomen voor huisnummers 42 en 44
- Kunstwerk voor wgc De Regent
- 1 boom op hoek met Constitutiestraat + 2 struiken + een boom thv huisnummer 7
- 1 bank voor de eerste struik + 1 bank dwars op struik naast de tweede struik.
- Gevelbank voor huisnummer 7
- Waterput + pomp voor huisnummer 7
- Graszone voor toegang crèche (huisnummer 9)
- Alle inritten met grasbetontegels
- Boom of struik voor huisnummers 6, 8, 11, 12, 18, 20, 27 en 29
- 3 parkeerplaatsen waarvan 1 voorbehouden voor personen met een handicap (huisnummer 16) en huisnummers 14 en 20.
- Groenslinger tussen huisnummers 11 en 12
- Avonturenpad thv huisnummer 11
- Water + bank voor huisnummer 15
- Een kunstwerk thv huisnummer 19

- Fietsbeugels + waterpomp thv huisnummer 22
- Groenzone voor huisnummers 21-23
- Geveltuin voor huisnummers 25-27
- Groenzones tussen grasbetontegels van de garages
- Gevelbank op de hoek met de Wetstraat
- Plateau Wetstraat met extra boom voor huisnummer 50 + zijgevel Regentstraat 29

## VOORSTEL 4





- Boom op beide hoeken van plateau aansluiting Regntstraat en Constitutiestraat
- Groenstrook langsheen wgc De Regent + lange bank ervoor + boom in +/- het midden
- Boom voor huisnummer 2
- Boom voor huisnummer 7
- Alle inritten: grasbetontegels
- Enkelrichtingsverkeer van Wetstraat naar de Constitutiestraat
- Groenstrook + bank ervoor voor huisnummer 8
- Waterpartij zoals pleintje Van Hersteenstraat (Borgerhout) thv huisnummer 9
- Groenslinger tussen huisnummers 10 en 11
- Boom + bank voor huisnummer 12
- Waterpomp thv huisnummer 14
- Geveltuintjes: huisnummers 2/4, 8/9, 11, 13, 22 en tussen garages
- Groenzone voor huisnummer 15
- Parkeerplaats voorbehouden voor personen met een handicap
- Boom thv huisnummer 19
- Fietsenstalling met groendak thv huisnummer 22
- Wildebloemenveld voor huisnummers 19 tot 23
- Regenton tussen huisnummers 23-25
- Groenstrook + lange bank voor huisnummers 25-29
- Waterpartij met spuitmondjes tussen garages kant Wetstraat
- Boom + bank op hoek met Wetstraat
- 2 extra bomen op plateau Wetstraat: huisnummers 48 en 50
- Groenslinger tussen huisnummers 21 en 24 (steeg)

## Meer informatie

Voor meer informatie kan je terecht bij de medewerkers van het team Publieke Ruimte van het district Antwerpen via [participatie.2060@antwerpen.be](mailto:participatie.2060@antwerpen.be).

Volg het verloop van het ontwerp van de heraanleg via:

[www.antwerpen.be/regentstraat](http://www.antwerpen.be/regentstraat)

