

De Wilrijkse

# TRAGE WEGEN

FOTOZOEKTOCHT



**Wilrijk**

- traject: 7 kilometer
- geschikt voor jong en oud
- Start & aankomst:  
Sint-Bavoplein
- Ontdek de Trage Wegen in  
het centrum van Wilrijk

Een initiatief van het District Wilrijk  
en Wandelclub Gun je de Tijd/Pasar Wilrijk  
in het kader van de Dag van de Trage Weg 2023

*Naar aanleiding van de dag van de Trage Wegen op zondag 15 oktober 2023 lanceren de Wilrijkse wandelclub Gun je de Tijd/Pasar Wilrijk en het district Wilrijk een trage wegen-fotozoektocht van 7 kilometer lang. Ideaal voor een leuke herfstwandeling voor jong en oud, die je laat kennismaken met enkele minder bekende hoeken van het district.*

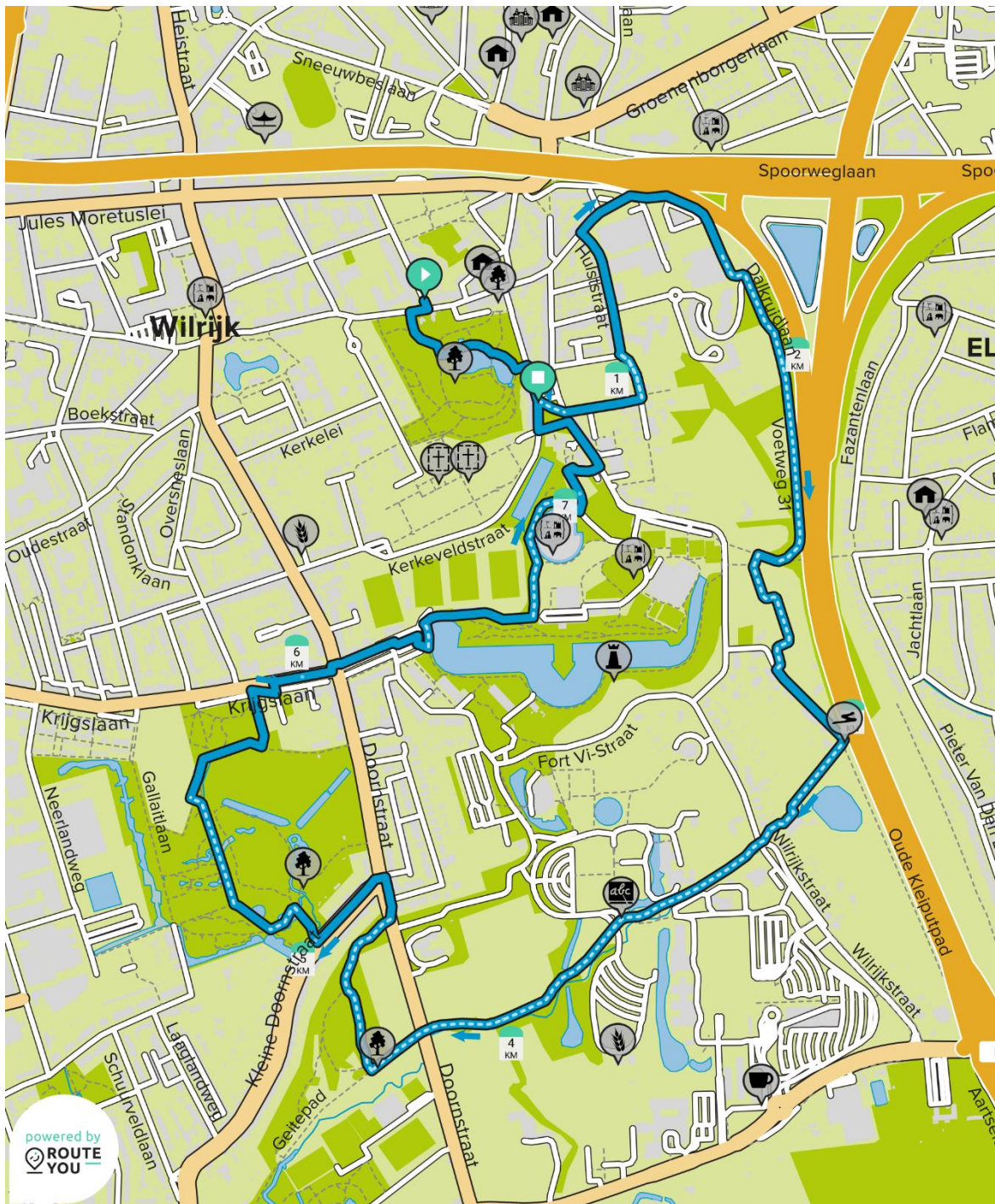
**Start en aankomst van de wandeling:** Lokaal KWB Wilrijk en Wandelclub Pasar, Sint-Bavostraat 55 (tegenover de Sint-Bavokerk).

**Enkele tips vooraleer je begint aan de wandeling:**

- Hou je steeds aan de verkeersregels.
- Hoewel de wandeling grotendeels over trage wegen loopt, is ze geschikt voor rolstoelgebruikers en gezinnen met kinderwagens.
- Respecteer onderweg de natuur. Heb je afval? Gooi het in een vuilbak.
- Veel wandelplezier!

**Samenstelling wandeling:** Wandelclub Gun je de Tijd/Pasar Wilrijk & Sportantenne district Wilrijk • **Redactie & opmaak brochure:** communicatiedienst district Wilrijk • **V.U.** Julie De Vos – Bist 1, 2610 Wilrijk • [www.wilrijk.be](http://www.wilrijk.be)





Download deze route  
op je smartphone via  
de app van RouteYou:



➔ **START:** Steek vanaf het KWB-lokaal het plein voor de Sint-Bavokerk over en ga het park in.



### Vraag 1:

Op de gevel van welk kasteel vind je dit wapenschild?

---

➔ Wandel op het pad links van de speeltuin tot aan de vijvers.



### Vraag 2:

Uit welke stripreeks komt deze duikboot in de vijver aan je rechterkant?

---

➔ Sla voor de vijvers linksaf en volg het pad. Neem even verderop aan je linkerkant de uitgang. Je komt nu in de **Alfons Wellensstraat**.

➔ Steek het plein dwars over naar **Bloemenveld**, een klein straatje met lokaal verkeer. Je ziet het beeld 'Maria met Jezus'.




### Vraag 3:


Wat staat er op de gevel?  
Vul aan: "Mind – Body - ..."


---



- Ga op het einde van Bloemenveld naar links op de onverharde weg naar de **Hulststraat**.
- Wandel rechtdoor tot aan het bedrijf **Rizla**.
- Neem rechts de **Dalkruidlaan** die overgaat in de onverharde (eerste Wilrijkse) trage weg naast de E19.

<p>→ Deze loopt rechtdoor tot aan de fiets- en wandeltunnel onder de E19.</p>	
---	---

<p>→ Ga naar rechts en wandel rechtdoor totdat je linksaf de ingang vindt van <b>Vinkenveld</b> (volkstuintjes)</p>	
---	---

	<p><b>Vraag 4:</b> Bij welk huisnummer hoort deze plantenbak?</p> <hr/>
---	---

- Ga deze weg teneinde en neem links de **Wilsonweg** tot aan het **Geitepad**.



**Vraag 5:**  
Over welke beek gaat deze brug?

---

➔ Volg dit pad rechtdoor tot aan de kruising met de **Edegemsesteenweg**. Steek deze over.



**Vraag 6:**  
Wat is de titel van dit bord?

---

➔ Ga voort op het Geitepad tot aan de **Doornstraat**. Steek ook hier over.

➔ Ga rechtdoor en neem het eerste **bosweggetje** naar rechts via een houten vlonderbrugje. Dit leidt je terug naar de Doornstraat



➔ Sla in de **Doornstraat** linksaf en wandel tot aan de verkeerslichten.

➔ Steek aan de lichten rechtdoor over en ga meteen linksaf de **Kleine Doornstraat** in. Wandel rechtdoor tot aan de ingang van het park aan je rechterzijde.



**Vraag 7:**  
Hoe heet het park dat je nu binnengaat?

---

➔ Volg het wandelpad door het park helemaal tot aan de **Krijgslaan**.

➔ Hier ga je naar rechts tot aan het kruispunt met de verkeerslichten.



➔ Steek deze recht over in de richting van het **Universiteitsplein**. Stap linkzijdig langs de voetbalterreinen rechtdoor tot aan het einde.



**Vraag 8:**  
Welke voetbalclub heeft hier zijn oefencomplex?

---

➔ Op het einde van dit plein vind je naast de ijzeren poort een wandelpad dat je langs de fortvijver leidt.



**Vraag 9:**  
Wat is het nummer van dit Brialmontfort?

---

➔ Neem voorbij de voetbalvelden neem het wandelpad naar boven.

	<p style="text-align: center;"><b>Vraag 10:</b> Welk recent gebouw passeer je hier aan je rechterzijde?</p> <hr style="width: 40%; margin: auto;"/>
--	---

<p>➔ Neem het wandelpad dat omhoog leidt. Ga aan de splitsing richting het studentehome.</p>	
--	--

<p>➔ Via het studentehome kom je uit in de Edegemsesteenweg. Ga naar links.</p>	
---	--

➔ Je komt opnieuw op het **Dokter Donnyplein**. Steek het plein dwars over richting de Alfons Wellensstraat (waar je uitkwam bij het begin van de wandeling).

➔ Neem links de ingang van het Steytelinckpark en wandel op het pad naar rechts langs de vijver en de speeltuin.

➔ Wandel aan de kerk het park uit. **Je bent weer op de startplaats!**

<p><b>DE ANTWOORDEN:</b></p> <p>1. Kasteel Steytelinck • 2. Jommeke • 3. Matters • 4. 320 • 5. Kleine Struisbeek          6. Hoe ouder een boom, hoe meer leven • 7. Park van Eden • 8. K. Beerschot V.A.          9. Fort 6 • 10. Sporthal van de Topsportschool Antwerpen</p>
---