Bestaande toestand

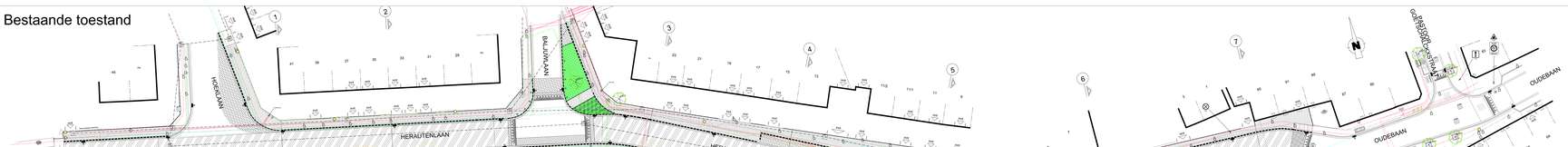

Nieuwe toestand

zone 30:
1 (dbl)g parkeren: min. rijbaanbreedte 4.65m
2 (dbl)g parkeren: min. rijbaanbreedte 4.80m
langsparkeerstrook: min. 2.00m

DWP1

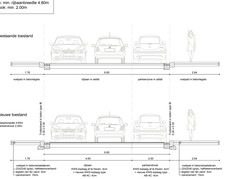

DWP2

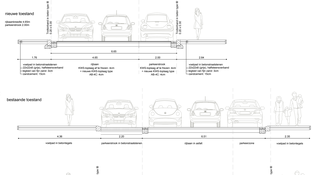

DWP3

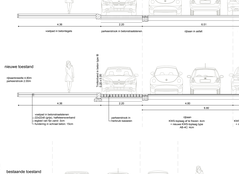

VERKLAREN :

Nieuwe toestand

- Verharding van betonstraatstenen 0.22 o 0.11 x 0.08 (kleur: grijs)
- Verharding van betonstraatstenen 0.22 o 0.11 x 0.08 (kleur: rood)
- Verharding van hertruik straatkeien met waterdoorlatende voeg
- Af te frezen toplaag asfalt(X cm) + nieuwe toplaag asfalt type AB-4C
- Isolsande
- Trottoirband type IB - 0.20 x 0.30 (verzonken thv voetgangersoversteek)
- Trottoirband type IB - 0.20 x 0.27 (thv inrit)
- Trottoirband type O1 - 0.10 x 0.30
- Trottoirband type O4 - 0.04 x 0.20
- Straatgoot met betonstraatstenen 0.22 o 0.11 x 0.08 (3 rijen) (kleur: aanliggend materiaal)
- Blaasgoot type IE1: 0.30 x 1.00
- SWUG 120, profiel
- Nieuwe paaltjes
- Bestaande straatlolk
- Nieuwe straatlolk
- Bestaande verlichting
- Nieuwe verlichting
- Isoinmoeder
- Nieuwe boom
- Bestaande boom

Bestaande toestand

- Verharding van betontegels 0.30 o 0.30 x 0.06 (kleur: grijs)
- Verharding van betonstraatstenen 0.22 o 0.11 (kleur: grijs)
- Verharding van betonstraatstenen 0.22 o 0.11 (kleur: rood)
- Bijzonnieuze verharding (kleur: zwart)
- Grasverhard - gras
- Trottoirband type P2 - 0.25 x 0.17
- Trottoirband type O4 - 0.04 x 0.20
- Straatgoot met betonstraatstenen 0.22 o 0.11 x 0.08 (3 rijen)(kleur: aanliggend ma
- SWUG 120 Profiel met betonstraatstenen 0.22 o 0.11 x 0.08 (kleur: wit)
- Bestaande paaltjes
- Bestaande straatlolk
- Bestaande verlichting
- Bestaande inspectieput
- Bestaande riool Ø 0.50
- Bestaande boom
- Te rooien boom

VERKLAREN : Kabelplan

- Antwerpse Waterwerken
- Eandis - Gas
- Eandis - Openbaar
- Eandis - Hoogspanning
- Eandis - Hoogspanning 150KV
- Eandis - Hoogspanning 70KV
- Eandis - Laagspanning
- Eandis - Middenspanning
- Telenet Kabelservice

De Trace's en matten welke eventueel op het plan voorkomen, zijn slechts aanduidingen van aard het opzoeken van de leidingen in de grond te vergemakkelijken. Het is inderdaad mogelijk dat ingevolge diverse oorzaken dit plan niet volledig met de werkelijkheid overeenkomt. Het is evenwels mogelijk dat andere leidingen er niet op vermeld zijn, terwijl de aanduidingen dit in geen geval zijn.

LIGGINGSTEKENING

schaal 1:1.000

Wijziging Nummer	Datum	Aard van wijziging
1	22/06/2016	Aanpassen profielen
2	23/09/2016	Aanpassen profielen, verplaatsen kolken en wijzigen verharidingsmaterialen
3	26/09/2016	Aanpassen profielen, wijzigen
4	05/10/2016	Inbreiken nieuwe leidingen gas en openbare verlichting

STAD ANTWERPEN
District Ekeren

Stadsontwikkeling

Openbaar domein

Herautenlaan

Definitief Ontwerp

Bestratingswerken

Bestaande en nieuwe toestand
Grondplan

Besteknummer	Wijziging 2 23/09/2016
SWOU11114	Opmaak definitief ontwerp
Plannummer	Bestuurscoördinator / Projectleider
1/2	Kristof Peeters / Machteld Raes
Schaal	Ontwerper
1/200	Kaboen De Boe
Bestandsnaam	Tekenaar
2016112B_11114_DO_BT_NT_DWP_MUTS	Michaël Ecran, Tom Mels